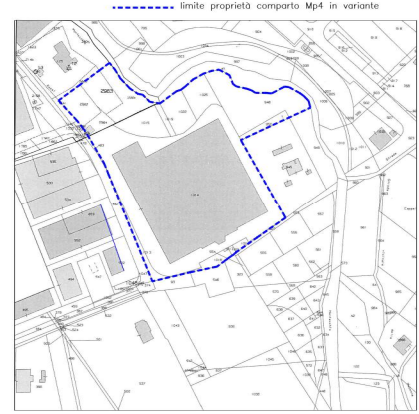


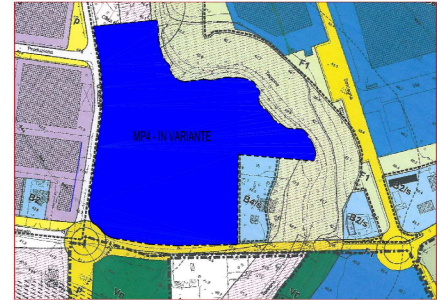
STRALCIO P.R.G.  
STATO VIGENTE  
scala 1:2000



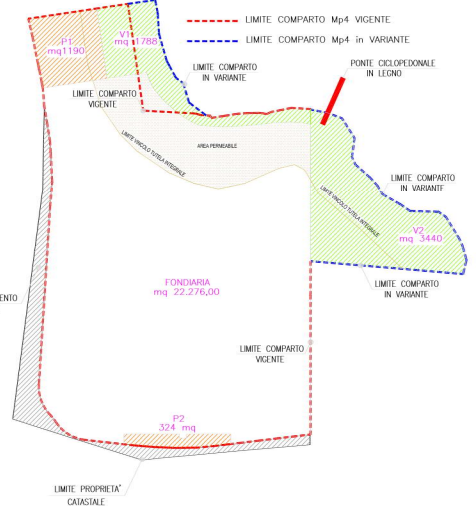
ZONIZZAZIONE COMPARTO MP4 VIGENTE  
1:1000



STRALCIO P.R.G.  
VARIANTE  
scala 1:2000



ZONIZZAZIONE COMPARTO MP4 IN VARIANTE  
1:1000



DATI URBANISTICI - COMPARTO MP4 AUTORIZZATO

SUPERFICIE TOTALE PROPRIETA' CATASTALE	25.739 mq
SUPERFICIE PER ADEGUAMENTO RETE STRADALE	1.616 mq
SUPERFICIE TERRITORIALE COMPARTO	24.114 mq
SUPERFICIE FONDIARIA DI PROGETTO	18.783,97 mq
SUPERFICIE PARCHEGGI	1.203,08 mq
SUPERFICIE VERDE PUBBLICO	4.126,95 mq
SUPERFICIE TOTALE STANDARD	5.330,03 mq

DATI URBANISTICI - COMPARTO MP4 VARIANTE

SUPERFICIE TOTALE PROPRIETA' CATASTALE	26.988 mq
SUPERFICIE PER ADEGUAMENTO RETE STRADALE	571 mq
SUPERFICIE TERRITORIALE COMPARTO	26.418 mq
SUPERFICIE FONDIARIA DI PROGETTO	22.276 mq
SUPERFICIE STANDARD - 20% SUPERFICIE TERRITORIALE - mq 20018 x 20% = mq 5803,60 minimo	
SUPERFICIE PARCHEGGIO - SUPERFICIE STANDARD x 25% = mq 5803,60 x 25% = mq 1450,90 minimo	
SUPERFICIE VERDE - SUPERFICIE STANDARD x 50% = mq 5803,60 x 50% = mq 2901,80 minimo	
SUPERFICIE PARCHEGGIO DI PROGETTO	mq 1514 > mq 1450,90
SUPERFICIE VERDE PUBBLICO DI PROGETTO	mq 5228 > mq 2901,80
SUPERFICIE TOTALE STANDARD DI PROGETTO	mq 6742 > mq 5803,60

LEGENDA

- LIMITE "PROPRIETA'" CATASTALE
- - - LIMITE COMPARTO MP4 VIGENTE
- - - LIMITE COMPARTO MP4 in VARIANTE
- PARCHEGGI PUBBLICI
- VERDE PUBBLICO
- AREA PER ADEGUAMENTO RETE STRADALE

DATI DI PIANO COMPARTO MP4 VIGENTE

INDIVIDUAZIONE AREE	SOLICITA'	INSTRUMENTAZIONE AREE	CATEGORIA	SUPERFICIE TERRITORIALE	SUPERFICIE FONDIARIA	SUPERFICIE VERDE	SUPERFICIE PARCHEGGIO	SUPERFICIE STANDARD	PARAMETRI URBANISTICI ED EDILIZI	USI DEL TERRITORIO										INTERVENTO PUBBLICO	ALTRE INFORMAZIONI	PRESCRIZIONE									
										USO AGRICOLO	USO PRODUTTIVO	USO PUBBLICO	USO RESIDENZIALE	USO TURISTICO	USO ATTIVITA' RICETTIVE	USO ATTIVITA' CULTURALI	USO ATTIVITA' SPORTIVE	USO ATTIVITA' DI DIVERTIMENTO	USO ATTIVITA' DI SERVIZI				USO ATTIVITA' DI ATTIVITA' DI SERVIZI	USO ATTIVITA' DI ATTIVITA' DI SERVIZI							
MONTECCHIO MP4				24.114	18.784	4.127	1.203	12.298	0,65	11,00	14,00	7,00	10,00	/	/	/	/	/	/	/	/	/	/	/	/	4	OPZIONE PREVISTA	5	OPZIONE NON PREVISTA	6	OPZIONE ATTUABILE NELLE FORME DI LEGGE

DATI DI PIANO COMPARTO MP4 IN VARIANTE

INDIVIDUAZIONE AREE	SOLICITA'	INSTRUMENTAZIONE AREE	CATEGORIA	SUPERFICIE TERRITORIALE	SUPERFICIE FONDIARIA	SUPERFICIE VERDE	SUPERFICIE PARCHEGGIO	SUPERFICIE STANDARD	PARAMETRI URBANISTICI ED EDILIZI	USI DEL TERRITORIO										INTERVENTO PUBBLICO	ALTRE INFORMAZIONI	PRESCRIZIONE									
										USO AGRICOLO	USO PRODUTTIVO	USO PUBBLICO	USO RESIDENZIALE	USO TURISTICO	USO ATTIVITA' RICETTIVE	USO ATTIVITA' CULTURALI	USO ATTIVITA' SPORTIVE	USO ATTIVITA' DI DIVERTIMENTO	USO ATTIVITA' DI SERVIZI				USO ATTIVITA' DI ATTIVITA' DI SERVIZI	USO ATTIVITA' DI ATTIVITA' DI SERVIZI							
MONTECCHIO MP4				26.418	22.276	3.440	1.514	12.856	0,65	11,00	14,00	7,00	10,00	/	/	/	/	/	/	/	/	/	/	/	/	4	OPZIONE PREVISTA	5	OPZIONE NON PREVISTA	6	OPZIONE ATTUABILE NELLE FORME DI LEGGE