COMUNE DI VALLEFOGLIA

PROGETTO: PIANO PARTICOLAREGGIATO E LABORATORIO COMPARTO Mp4
VARIANTE AL P.R.G. VIGENTE (D.P.R. 160/2010 art. 8).

DITTA: RIVACOLD s.r.l.
con sede a Vallefoglia (Pu) loccalità Montecchio via Sicilia n. 7 - partita iva n. 00956400410

Progettisti:

Associazione fra geometri VESCOVI-PAZZAGLINI.
via Pio La Torre n°42, Montecchio (PU),
P.I. 00367500410,
Tel. 0721/497589 E-mail: paves@tin.it

timbro e firma

CRISTIAN VESCOVI Ingegnere,
via Pio La Torre n°42/b, Montecchio (PU),
P.I. 02069800411,
Tel. 338/4917517 E-mail: cristian.vescovi@libero.it

timbro e firma

Tavola n.: 2	Scala: 1:500	Data: Gennaio 2020

Oggetto: PLANIMETRIA GENERALE STATO AUTORIZZATO
VERIFICA PIANTUMAZIONE
SEZIONE E PROSPETTO RECINZIONE

PLANIMETRIA GENERALE AUTORIZZATO

scala 1:500

VERIFICA PIANTUMAZIONE

Sup. fond. = 18.783,97 mq Sup. Scoperta = 12.213,37 mq

Sup. libera = 6.570,60 mq

Piantumazione Minima = Sup. libera/40 = 165 esemplari

Sul lotto sono presenti:

Esemplari Alto Fusto	105
Arbusti	77
Totale	182

Tabella A	ALTO FUSTO
ACERO CAMPESTRE	GELSO
ACERO PLATANOIDE	ORNIELLO
CARPINO BIANCO	PINO DOMESTICO
CARPINO NERO	TAMERICE
FARNIA	
ROVERELLA	
PIOPPO NERO	

Tabella B	ARBUSTI
BOSSO COMUNE	LIGUSTRO
CORNIOLO	OLEANDRO
COTONEASTER	ROSMARINO
EVONIMO	ROSA – ROSA CANINA
IBISCO	VIBURNO
ALLORO	
LAVANDA	

LEGENDA PIANTUMAZIONE

ALTO FUSTO DA TABELLA "A"

ARBUSTO DA TABELLA "B"

ALTO FUSTO DA TABELLA "A"
ARBUSTO DA TABELLA "B"
} NON CONTEGGIATI NELLE PIANTUMAZIONI

LEGENDA DATI URBANISTICI

SUPERFICIE UTILE MASSIMA APPROVATA
Sup – max=12.295 mq

INDICE DI COPERTURA MASSIMO
Ic=0,65

SUPERFICIE UTILE DI PROGETTO
Sup – prog=12.213.37+79,58=12.292,95 mq
SUPERFICIE FONDIARIA mq 18.783,97
SUPERFICIE COPERTA mq 12.213,37
INDICE DI COPERTURA DI PROGETTO
Ic=12.213,37/18.783,97=0,650

CALCOLO SUPERFICIE UTILE EDIFICIO (12.292,95 mq)

79.58 mq
PIANO PRIMO

SEZIONE X–X

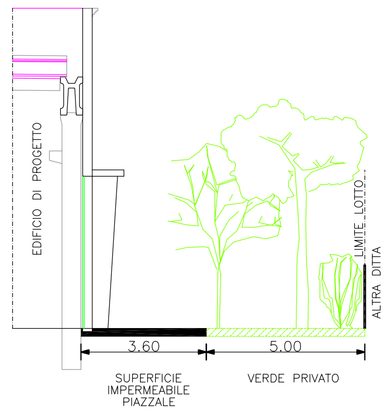

SEZIONE A–A

scala 1:50

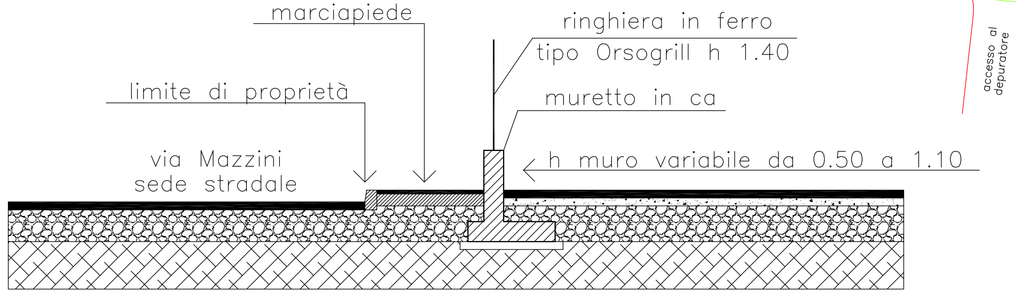

STRALCIO PROSPETTO RECINZIONE
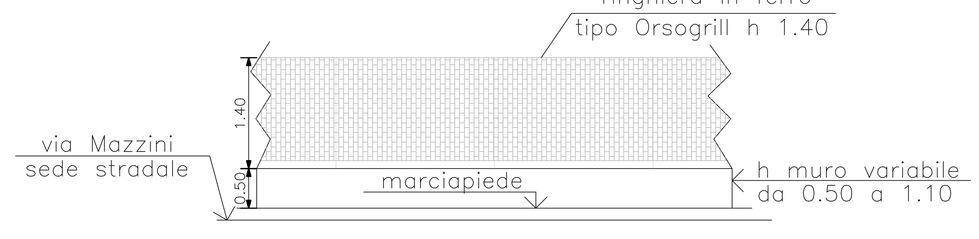
scala 1:50