COMUNE DI VALLEFOGLIA

PROGETTO: PIANO PARTICOLAREGGIATO COMPARTO MP4 IN VARIANTE AL PRG VIGENTE, TRATTO DI ARGINE IN TERRA IN SPONDA DESTRA DEL FOSSO TACCONE

DITTA: RIVACOLD s.r.l.
con sede a Vallefoglia (Pu) località Montecchio via Sicilia n. 7 - partita iva n. 00956400410


Progettisti:

**Associazione fra geometri VESCOVI-PAZZAGLINI**
via Pio La Torre n°42, Montecchio (PU),
P.I. 00367500410,
Tel. 0721/497589 E-mail: paves@tin.it

timbro e firma

**CRISTIAN VESCOVI** Ingegnere,
via Pio La Torre n°42/b, Montecchio (PU),
P.I. 02069800411,
Tel. 338/4917517 E-mail: cristian.vescovi@libero.it

timbro e firma


| Tavola n.: ARG.1 | Scala: 1:2000 - 1:500 - 1:50 | Data: GENNAIO 2020 |
|---|---|---|

Oggetto:

# ESTRATTI CARTOGRAFICI E CATASTALI
# PLANIMETRIA GENERALE
# SEZIONE TIPO ARGINE

ADEGUATO ALLE PRESCRIZIONI PARERE 882/2019 REGIONE MARCHE
SERVIZIO TUTELA GESTIONE E ASSETTO DEL TERRITORIO P.F. TUTELA DEL TERRITORIO DI PESARO E URBINO

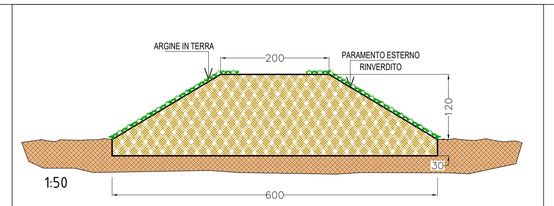


PARTICOLARE ARGINE IN TERRA h=120 cm

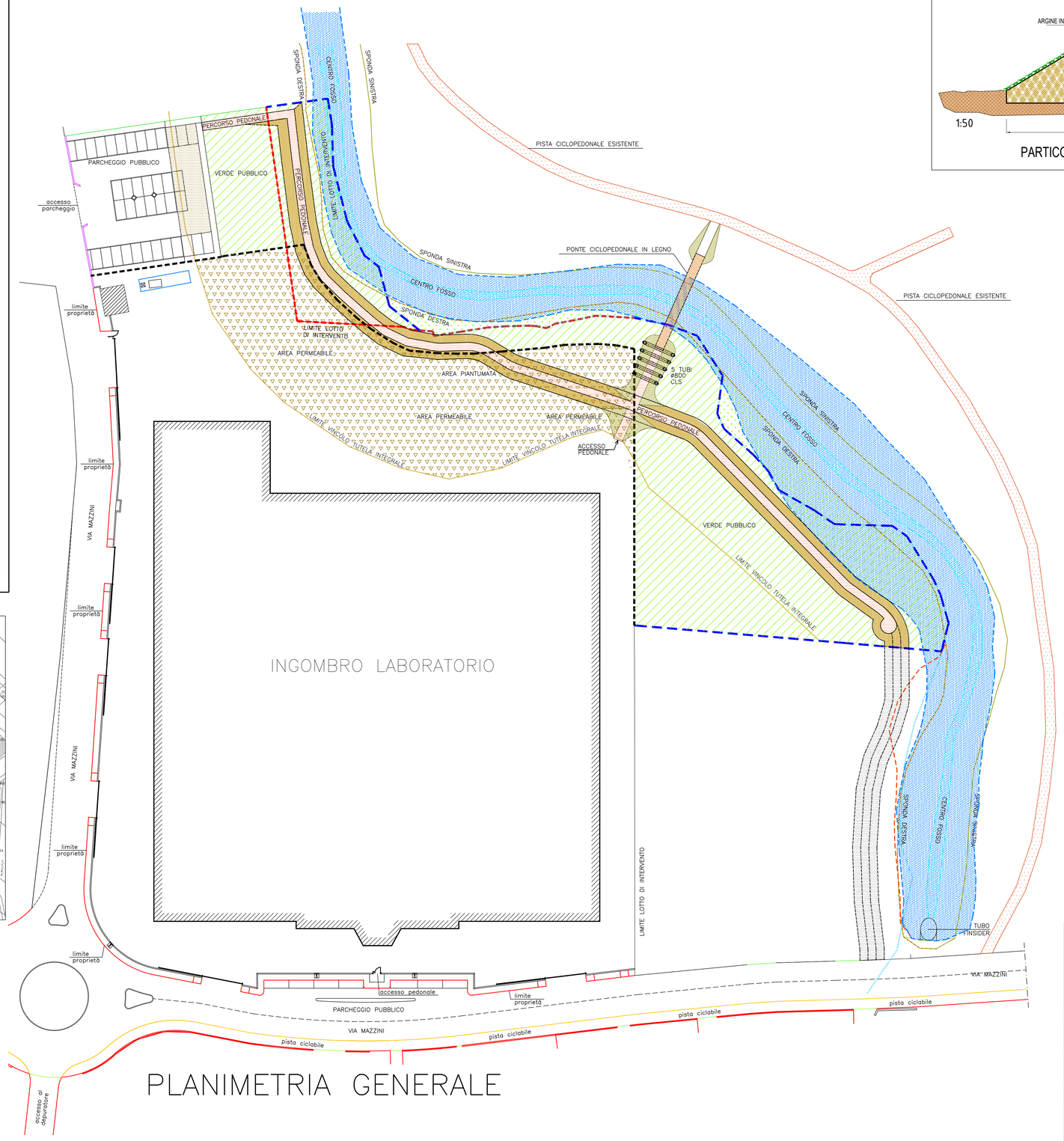


PLANIMETRIA GENERALE

## LEGENDA

- LIMITE LOTTO
- LIMITE COMPARTO Mp4 ATTUALE
- LIMITE COMPARTO Mp4 in VARIANTE
- PARCHEGGI PUBBLICI CON PAVIMENTAZIONE PERMEABILE
- VERDE PUBBLICO
- AREA PERMEABILE
- AREA VERDE ESISTENTE
- ARGINE DI PROGETTO CON PERCORSO PEDONALE
- IPOTESI COMPLETAMENTO ARGINE
- AREA ALLAGATA Tr=100 anni ARGINE COMPLETO
- AREA ALLAGATA Tr=100 anni ARGINE PARZIALE
- ARGINE PROVVISORIO DA SPOSTARE
- FONDO FOSSO
- CIGLIO DI SPONDA
- LIMITE CATASTALE DEMANIO

ESTRATTO MAPPA CATASTALE FOGLIO -6-

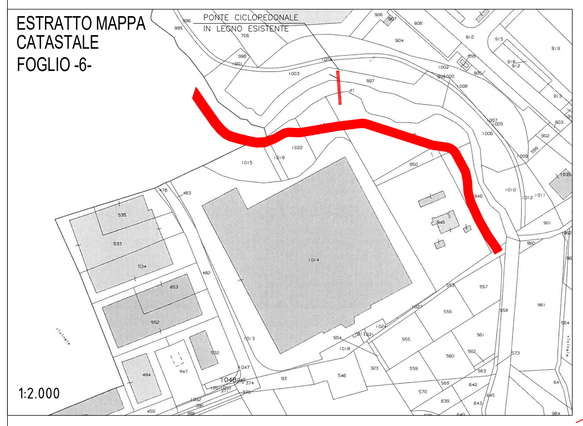


ESTRATTO MAPPA CATASTALE FOGLIO -7-

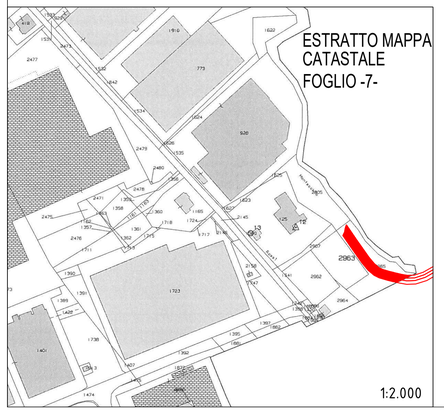

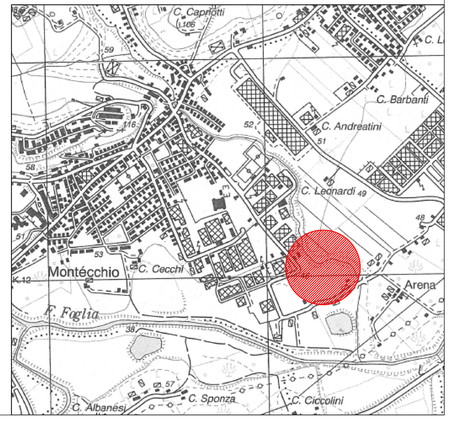
ESTRATTO CARTOGRAFIA 1:25.000