**Comune di Vallefoglia**
Provincia di Pesaro e Urbino

Oggetto: ***Variante generale al vigente P.R.G. comunale***
**Schede oggetto di variante interessate:**
**n. 13 (loc. Montecchio) - n. 14 (loc. Montecchio)**
**n. 18 (loc. Montecchio) Proprietà varie**

ALLEGATO ALLA RELAZIONE AI SENSI DELL'ART. 10 DELLA L.R. 22/11 E DELLA D.G.R. N. 53 DEL 27/01/2014, TITOLI II E III.

- verifica di compatibilità idraulica degli strumenti di pianificazione del territorio
- Studio di Fattibilità Idraulica
- Invarianza idraulica delle trasformazioni territoriali

Dott. Ing. Roberto BORGHESI
Via Mameli, 34 - 61122 Pesaro
Tel. 0721 / 69 12 00
Fax 0721 / 69 12 00
Cod. Fisc. BRGRBR 66E05 A488Y
P.IVA 01 000 000 411

| Tavola 02/A | SEZIONI DEL TERRENO |
|---|---|

DATA: Agosto 2018

TECNICO (OBBLIGO per le proprie competenze):
Dott. Ing. Roberto BORGHESI
Dott. Geol. Roberto Bernardini
Dott. Agr. Gianluca Gattari

COLLABORATORI:
Dott. Geol. L. Nicuzzi
Geom. P. Polidi

ARCHIVIO N°:
Cod.RB

COMUNE DI VALLEFOGLIA
ADOTTATO CON DELIBERA DI CONSIGLIO COMUNALE N. 27 del 31 LUG. 2018
IL SEGRETARIO COMUNALE
Dott. Alessandro Gambini

COMUNE DI VALLEFOGLIA
APPROVATO CON DELIBERA DI CONSIGLIO COMUNALE N. 7 del 29 MAR. 2019
IL SEGRETARIO COMUNALE
Dott. Alessandro Gambini

LEGENDA:

- Sezioni Modello Idraulico (ricostruite integrando il rilievo regione Marche)
- Sezioni Modello Idraulico (ricostruite tramite il rilievo LIDAR)
- Sezioni del Modello Idraulico (ricostruite tramite rilievo del Geom. Probati)
- Tirranti Scenario WSE_PLAN_01
- Tirranti Scenario WSE_PLAN_02
- Tirranti Scenario WSE_PLAN_04
- Tirranti Scenario WSE_PLAN_05
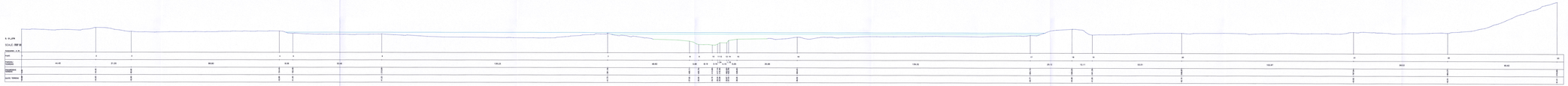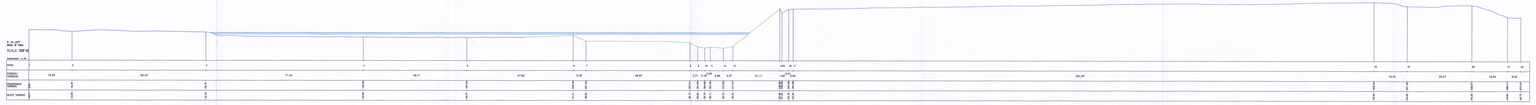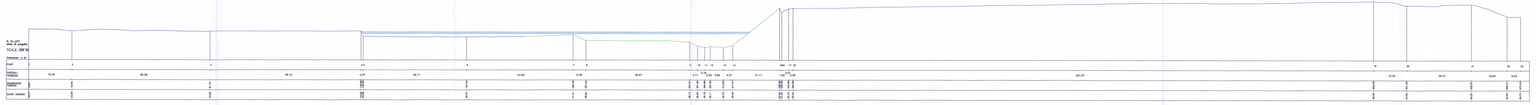
Scala di rappresentazione: 1:500