



PIANO REGOLATORE INTERCOMUNALE DEI COMUNI DI PESARO, COLBORDOLO MONTELABBATE, SANT'ANGELO IN LIZZOLA E TAVULLIA

Ufficio di studio
(Prov. di Pesaro e Urbino)
PROT. N. 2021
DATA 15 LUG 1969
CLAS. FABR.

dott. arch. FAUSTO BATTIMELLI
dott. ing. NICOLA DI CAGNO
prof. arch. PIERO MORONI

PIANO REGOLATORE GENERALE DEL COMUNE DI SANT'ANGELO IN LIZZOLA

elaborato: AZZONAMENTO

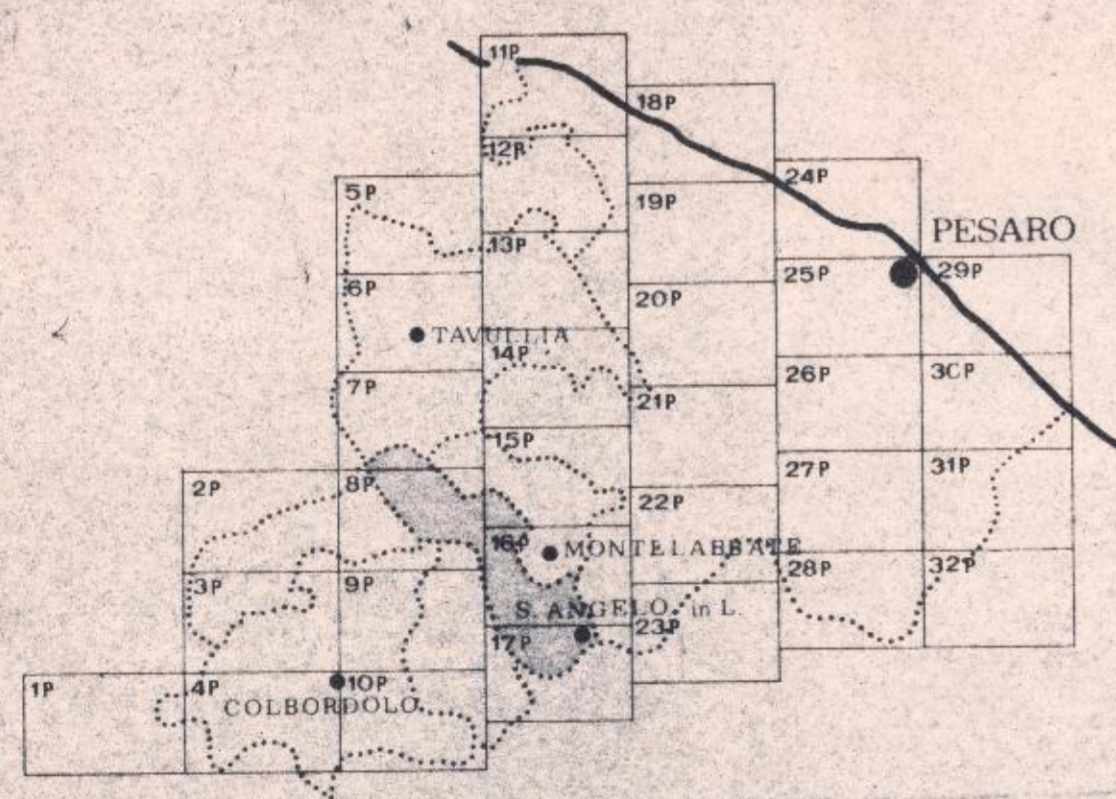
Adottato dal Consiglio Comunale con atto n. 13 del 28/8/1969 approvato dalla G.P.A. con decisione n. 4385/1.25 div. 4^a del 30/4/1970 e regolarmente pubblicato e depositato ai sensi di legge.



IL SEGRETARIO COMUNALE

app. 1: 4.000

tavola 4.2.4



comprende i fogli n. 7,8,9,15,16,17

- Limite del comprensorio intercomunale
- Confine di comune

1. ZONE DI USO PUBBLICO

- Zone per sedi viarie e aree di rispetto stradale
- Zone ferroviarie
- Zone d'acqua
- Zone a verde pubblico A

- Zone a verde pubblico territoriale A₁
- Zone a verde pubblico di quartiere A₂
- Zone a verde attrezzato per lo sport A₃
- Zone per attrezzature urbane B

- Zone per attrezzature territoriali estensive B₁
- Zone per attrezzature territoriali B₂
- Zone per attrezzature di quartiere B₃
- Zone per attrezzature nelle zone industriali e tecniche E₄
- Zone per attrezzature nelle zone turistico-residenziali B₅

- Zone per attrezzature tecniche e distributive C
- Zone direzionali D
- Zone direzionali D₁
- Zone direzionali D₂

- Zone per attrezzature turistiche E
- Zone balneari F
- Zone balneari F₁
- Zone balneari F₂

2. ZONE RESIDENZIALI

- Centro storico G
- Centri collinari di valore ambientale e paesistico H
- Zone di conservazione volumetrica I
- Zone di ristrutturazione viaria ed edilizia L

- Zone residenziali di completamento M
- Zone M_{1-a}
- Zone M_{1-b}
- Zone M_{2-a}
- Zone M_{2-b}

- Zone residenziali di espansione N
- Zone residenziali di espansione N₁
- Zone residenziali di espansione N₂
- Zone residenziali di espansione con piani di zona per l'edilizia economica e popolare approvati, N₃

- Zone turistico-residenziali O
- Zone turistico-residenziali O₁
- Zone turistico-residenziali di ristrutturazione O₂
- Zone turistico-residenziali collinari O₃ di espansione
- Zone turistico-residenziali collinari O₄ di completamento

3. ZONE PRODUTTIVE

Zone industriali P

- Zone industriali di completamento per piccole industrie e artigianato P₁
- Zone industriali di completamento P₂
- Zone industriali di espansione per piccole industrie e artigianato P₃
- Zone industriali di espansione P₄

Zone portuali



Zone agricole Q

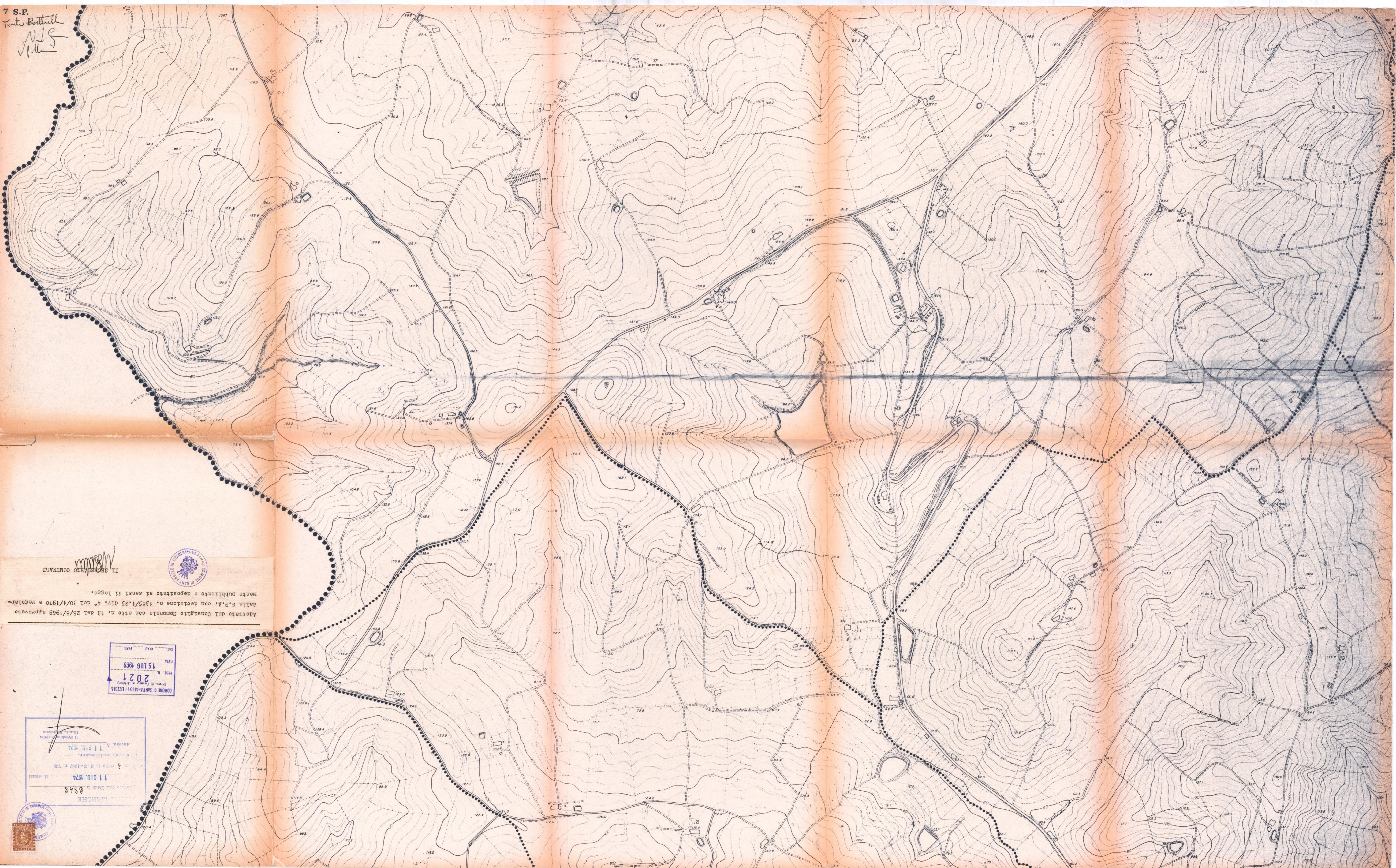
- Zone agricole intensive Q₁
 - Zone agricole-residenziali collinari Q₂
- vedere zonizzazione 1/10.000 - Tavv. 3.2.1, 3.2.2, 3.2.3, 3.2.4

4. ZONE A VINCOLO SPECIALE

- Zone a parco privato
- Zone militari
- Zone verdi di rispetto cimiteriale
- Zone verdi di rispetto stradale
- Zone con vincolo paesistico
- Zone con vincolo archeologico
- Zone di rispetto panoramico e ambientale, di conservazione delle alberature e di rimboschimento

- * Vincolo monumentale
- (A) Asilo
- (S1) Scuola materna
- (S2) Scuola elementare
- (S3) Scuola media dell'obbligo
- (S4) Scuola media superiore
- (CC) Centro civico e commerciale
- (CN) Centro parrocchiale e chiesa
- (H) Ospedale
- (VF) Vigili del fuoco
- (SC) Servizi comunali
- (NU) Nettezza urbana
- (T) Mattatoio
- (▲) Carcere
- (S) Stazione corriere
- (P) Porto turistico
- (D) Porto
- (SIP) Centrale telefonica
- (E) Eliporto
- (X) Area attrezzata per spettacoli viaggianti
- (X) Cimitero esistente
- (X) Nuovo cimitero

S.F.
Pinto Battelli
N.S.
V.M.



II SEGRETARIO COMUNALE

Adottato dal Consiglio Comunale con atto n. 13 del 28/8/1969 approvato
dalla C.P.A. con decisione n. 4385/1.25 dtv. 4^o del 30/4/1970 e regolato
mente pubblicato e depositato ai sensi di legge.

COMUNE DI SAN ANGELO IL LITTORIA
PROT. N. 2021
DATA 15 LUG 1969
CAT. CLAS. FABC.

MAPACHE
CANTONATA CON DOTT. N. 2348
11 GIU. 1974
3-1115 L. G. B. 1967 n. 705.
CANTONAMENTO
N. 11810/1974
II Decanato della
Città di San Angelo Il Littoria



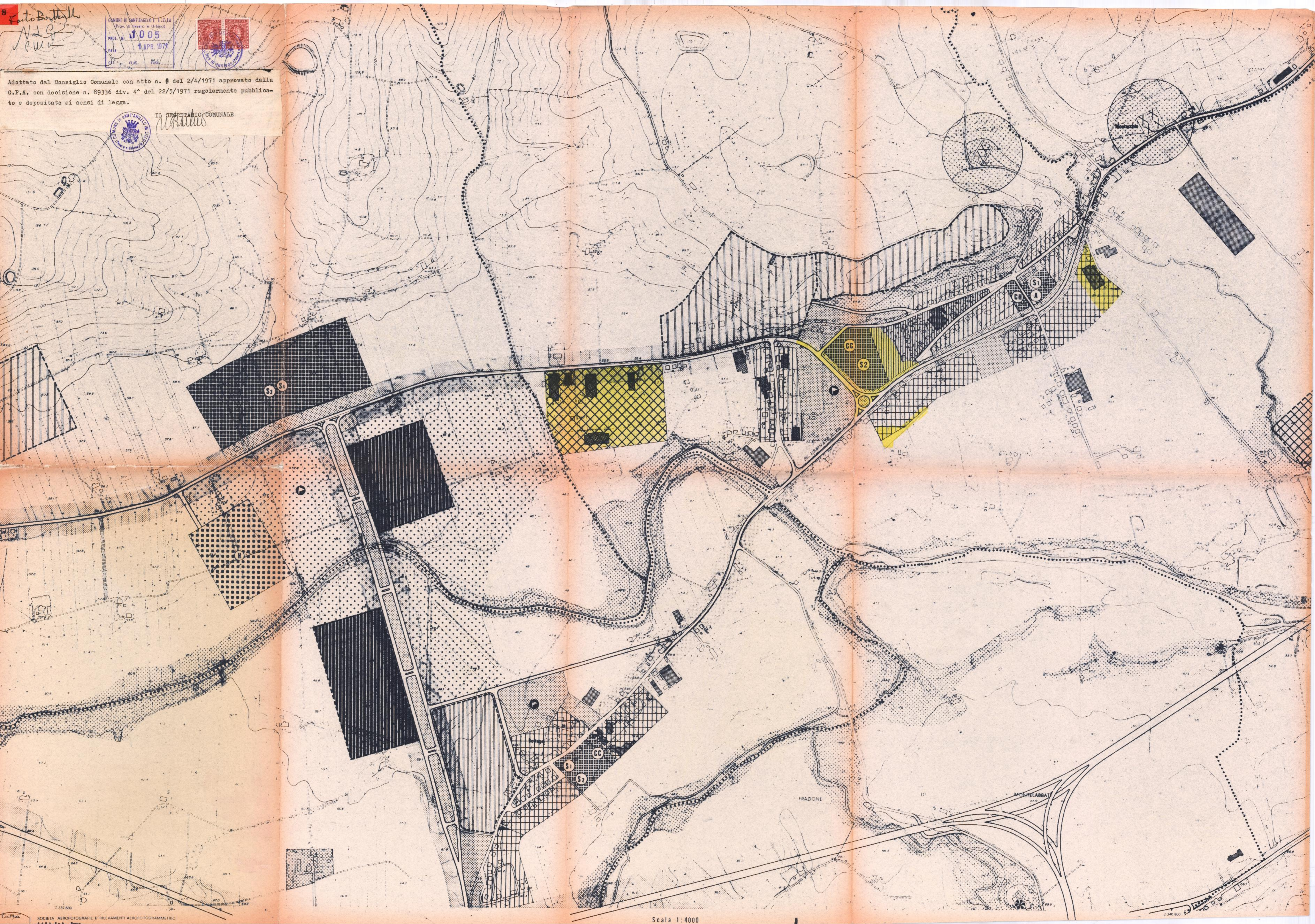
F. Bortolotti
N. G.
P. M.

COMUNE DI SANT'ANGELO L. L. (L.A.)
(Prov. di Pesaro e Urbino)
PROT. N. 1005
DATA 1 APR. 1971
S.P. CLAS. PAG.



Adottato dal Consiglio Comunale con atto n. 8 del 2/4/1971 approvato dalla G.P.A. con decisione n. 89336 div. 4^a del 22/5/1971 regolarmente pubblicato e depositato ai sensi di legge.

II. SEGRETARIO COMUNALE
Roberto



F. P. *F. P. Bertelli*

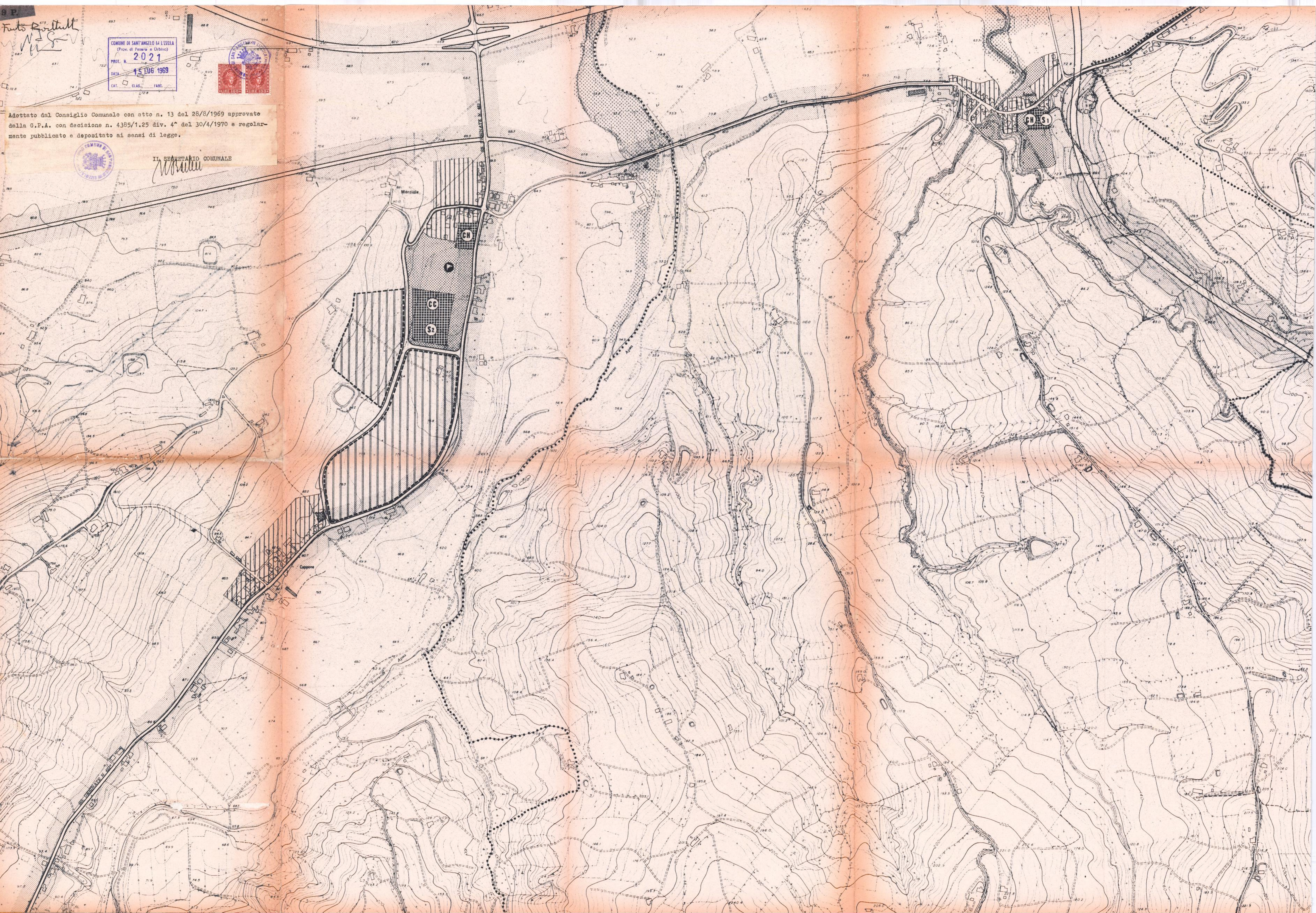
COMUNE DI SANT'ANGELO LA LIZZOLA
(Prov. di Firenze - Urbino)
PROT. N. 2021
DATA 15 LUG 1969
CAT. CLAS. FANC.

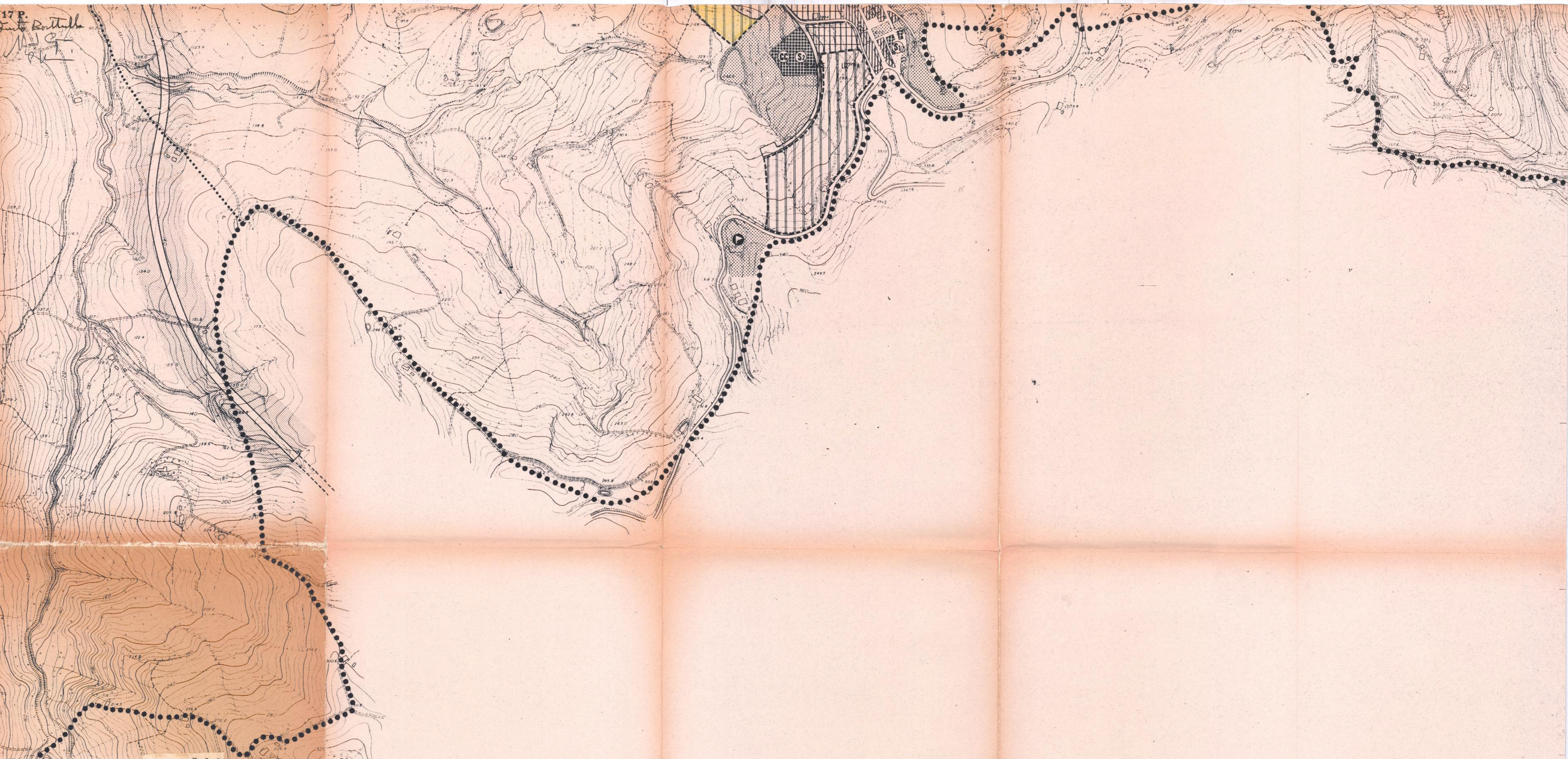


Adottato dal Consiglio Comunale con atto n. 13 del 28/8/1969 approvato dalla G.P.A. con decisione n. 4385/1.25 div. 4^a del 30/4/1970 e regolarmente pubblicato e depositato ai sensi di legge.



IL SEGRETARIO COMUNALE
M. M. M.





17 P.
F. Bortulla
M. J. P.
P. K.

Adottato dal Consiglio Comunale con atto n. 13 del 28/8/1969 approvato dalla G.P.A. con decisione n. 4385/1.25 div. 4^a del 30/4/1970 e regolarmente pubblicato e depositato ai sensi di legge.



IL SINDACO COMUNALE
[Signature]

COMUNE DI SAN ANGELO IN LIMBRA
Prov. di Terni e Umbria
PROT. N. 2021
DATA 15 LUG 1969
N. 186

