
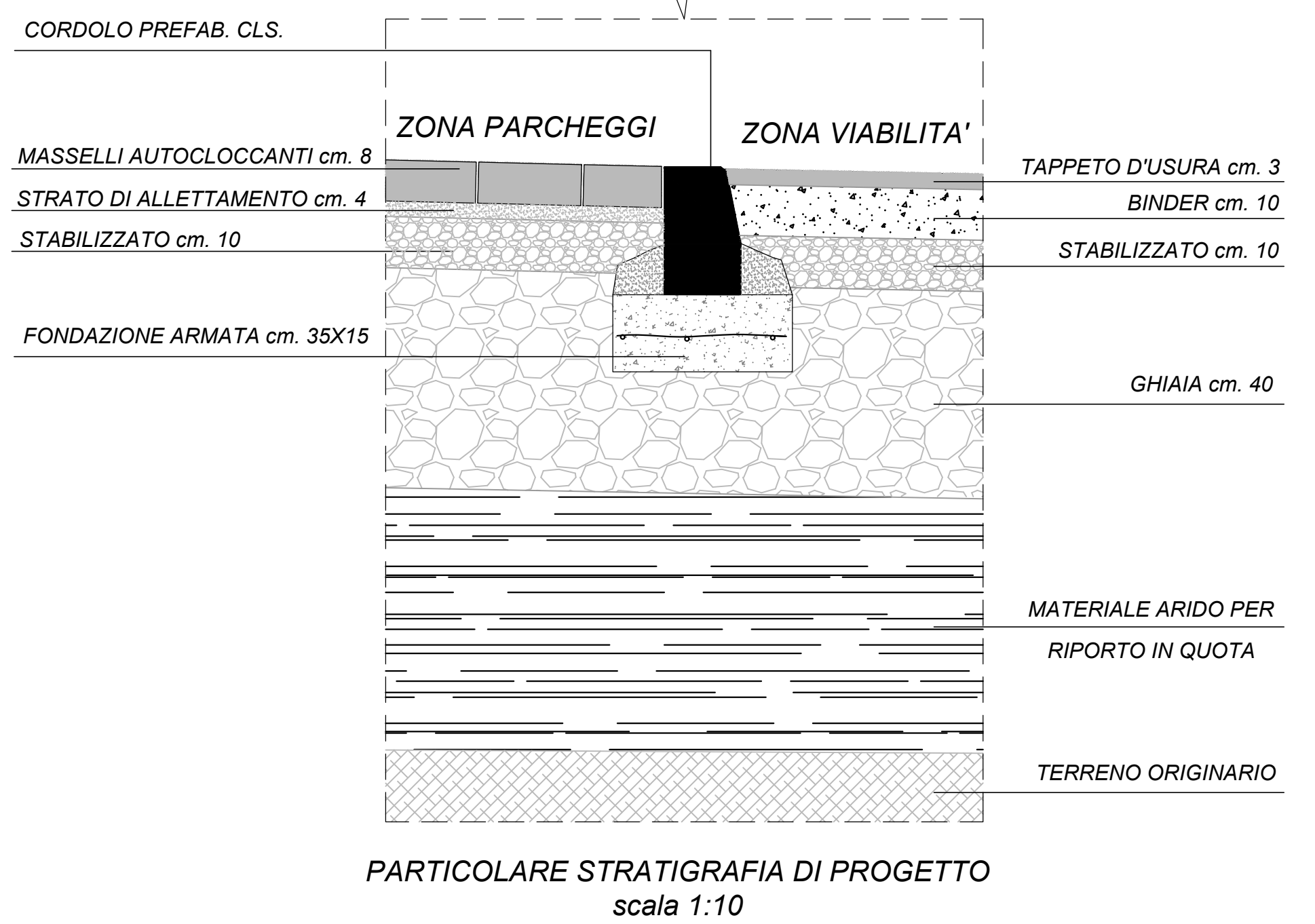
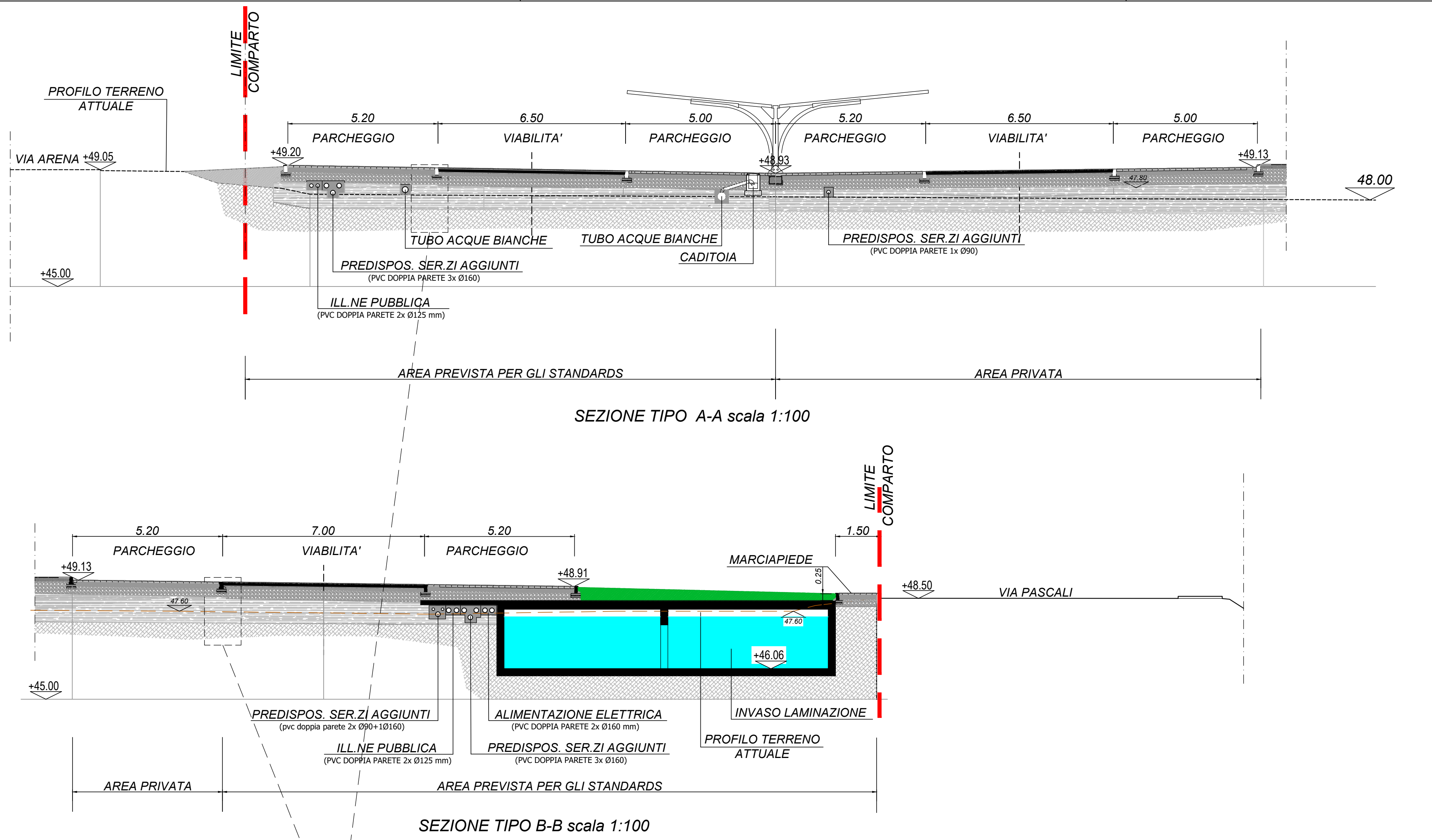


OGGETTO : PIANO ATTUATIVO IN VARIANTE AL P.R.G. VIGENTE, AI SENSI DELL'ART. 3.3 comma 5 DELLE N.T.A. e DELL'ART. 26 L.R. 34/1992 PER LA SUDDIVISIONE DELL'AREA "MR11" IN DUE SUB - COMPARTI CON CAMBIO DI DESTINAZIONE URBANISTICA DEL SUB COMPARTO "A" DA USO URBANO DI NUOVO IMPIANTO AD USO PRODUTTIVO TERZIARIO DI NUOVO IMPIANTO					
PROPRIETA' : LUCARINI CRISTINA		Cod. Fisc. LRC CST 70P65 G479Z			
ELABORATO - PARTE III : PROGETTO OPERE DI URBANIZZAZIONE DELL'AREA MT11 SUB COMPARTO A					TAVOLA: U3
MT11 SUB COMPARTO A: VIABILITA' - PARCHEGGI VERDE PUBBLICO					
FOGLIO: 4 sez. B	IMPALETTI: 635-633-626-780-781	SCALA: 1:200	DESIGN: FILE:	DATA: 06/2023	AGGIORN: 10/2023
 STUDIO TECNICO ASSOCIATO GEOMM. BIANCALANA - PAPI 61020 GALLO DI PETRIANO (PS) Via Roma n. 98 Tel. e Fax 0722/52143 P. fax 00359700416 E-mail: studio@biancalanapapi.it					
INGEGNERE MAURO ALESSANDRINI Via G. Carducci, 22 - 61022 VALLFOGLIA (PS) P. IVA 0124130417 - cell. 3389401610 E-mail: mauro.alessandrini@ps.it					

- ### LEGENDA
- Limite comparto MT11.A
 - Superficie fondiaria
 - Limite comparto MR11.B
 - Verde pubblico
 - Corte privata
 - Parcheggi pubblici
 - Parcheggi privati ad uso pubblico
 - Marciapiede
 - Fabbricati di progetto
 - Strada
 - Cabina ENEL
 - Fabbricati esistenti
 - Area verde di proprietà pubblica fuori comparto
 - Aiuole per la piantumazione di barriere/schermature verdi



Schermatura verde (tipo LEYLAND variante Italica)



PARTICOLARE STRATIGRAFIA DI PROGETTO scala 1:10