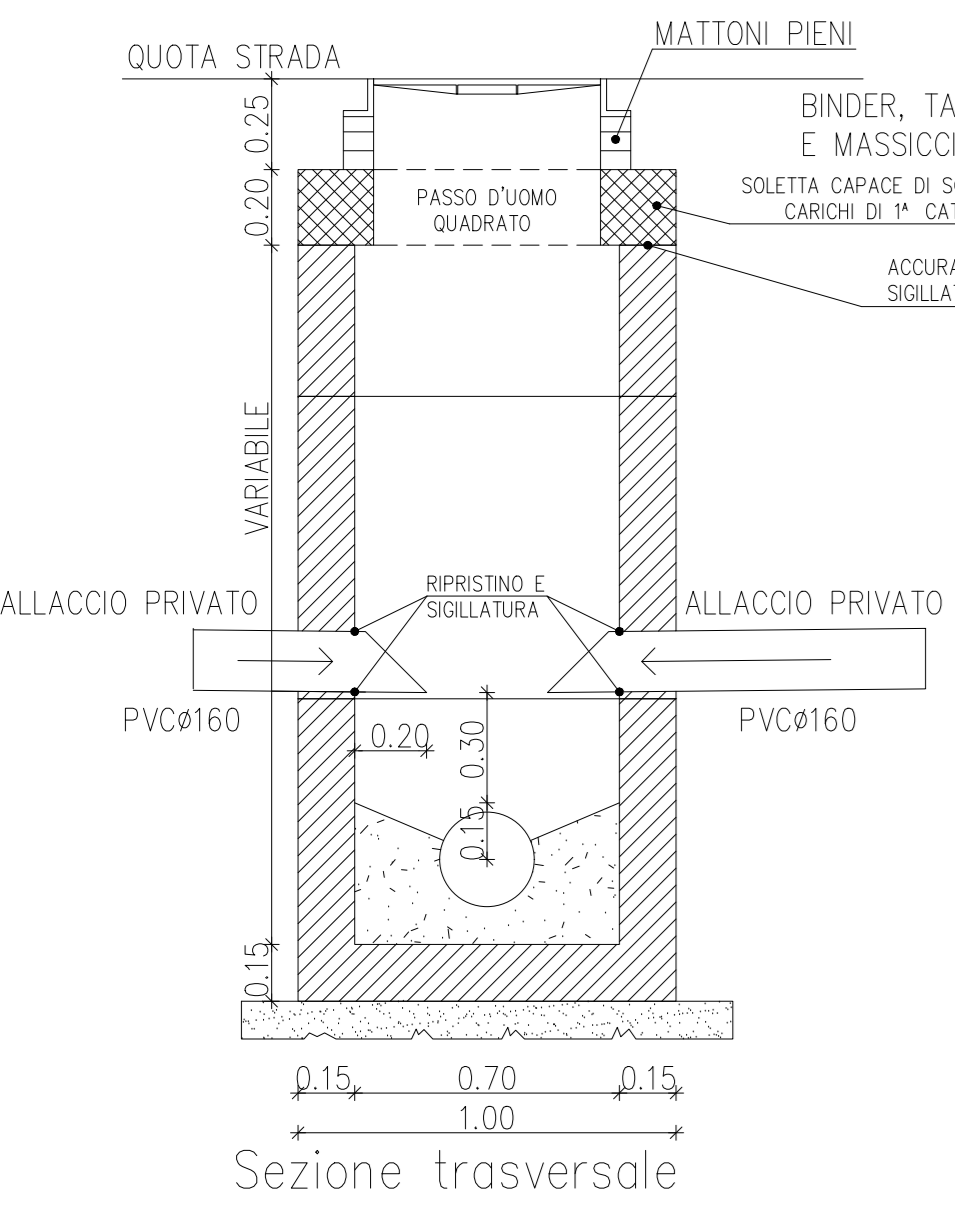
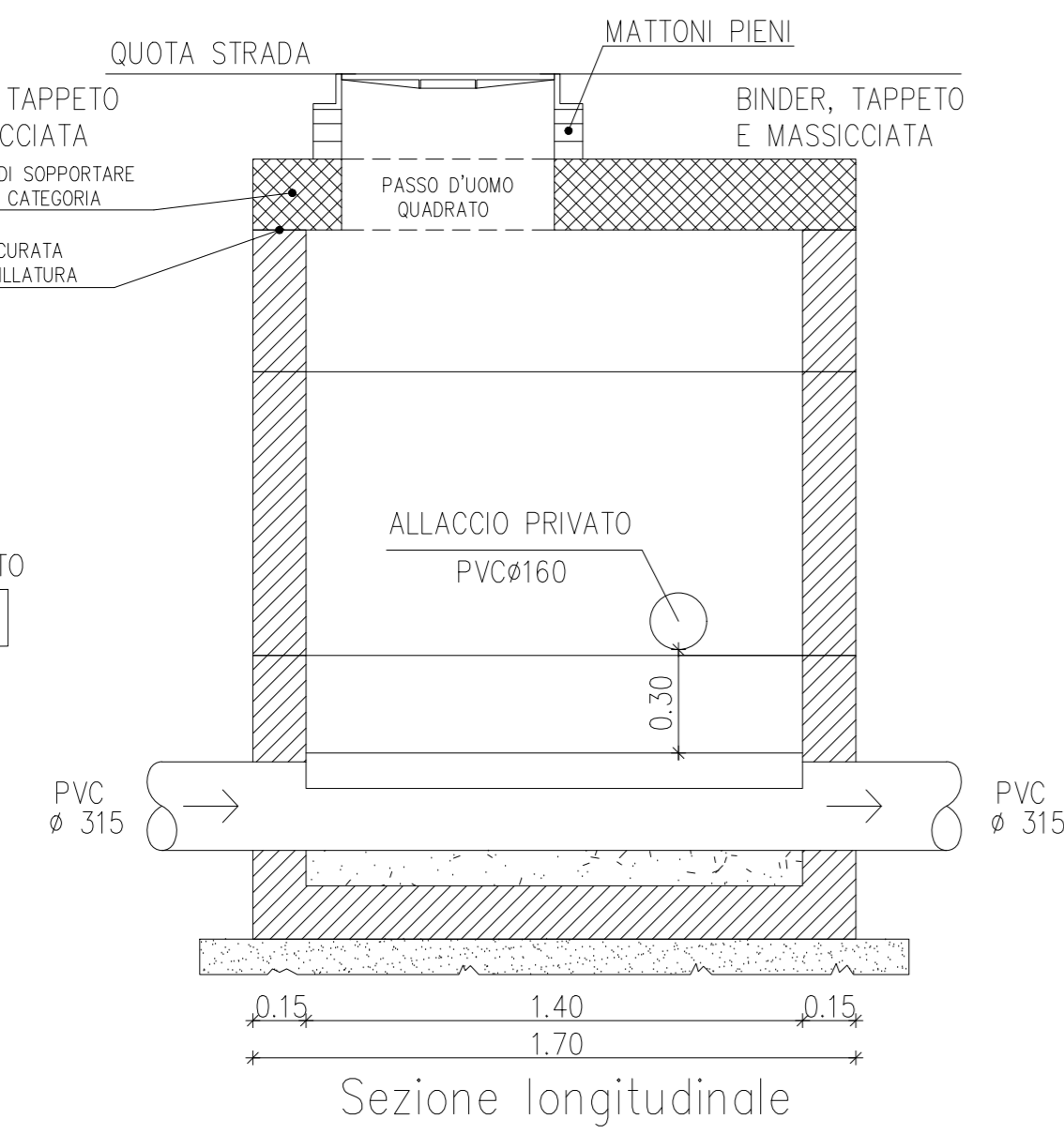


POZZETTO SEZIONE TIPO TRASVERSALE



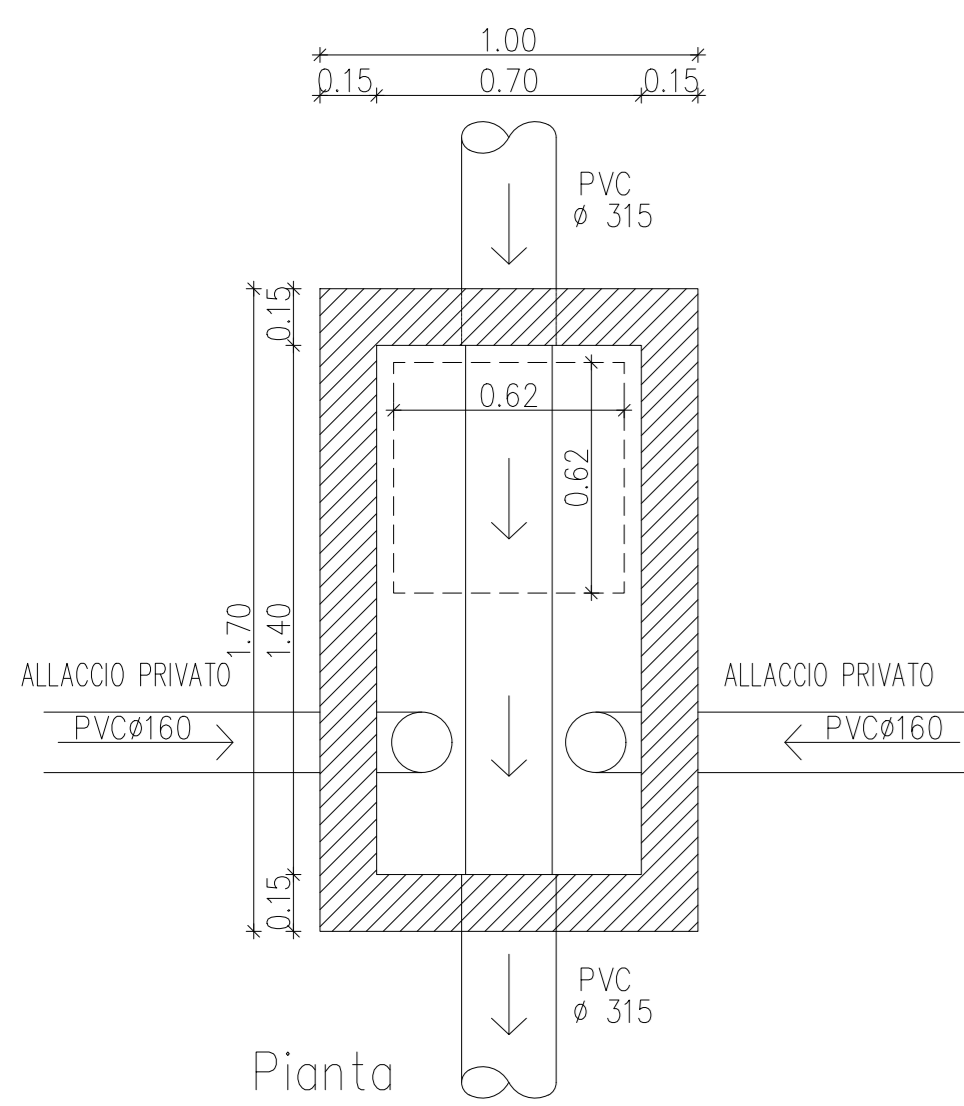
Sezione trasversale

POZZETTO SEZIONE TIPO LONGITUDINALE



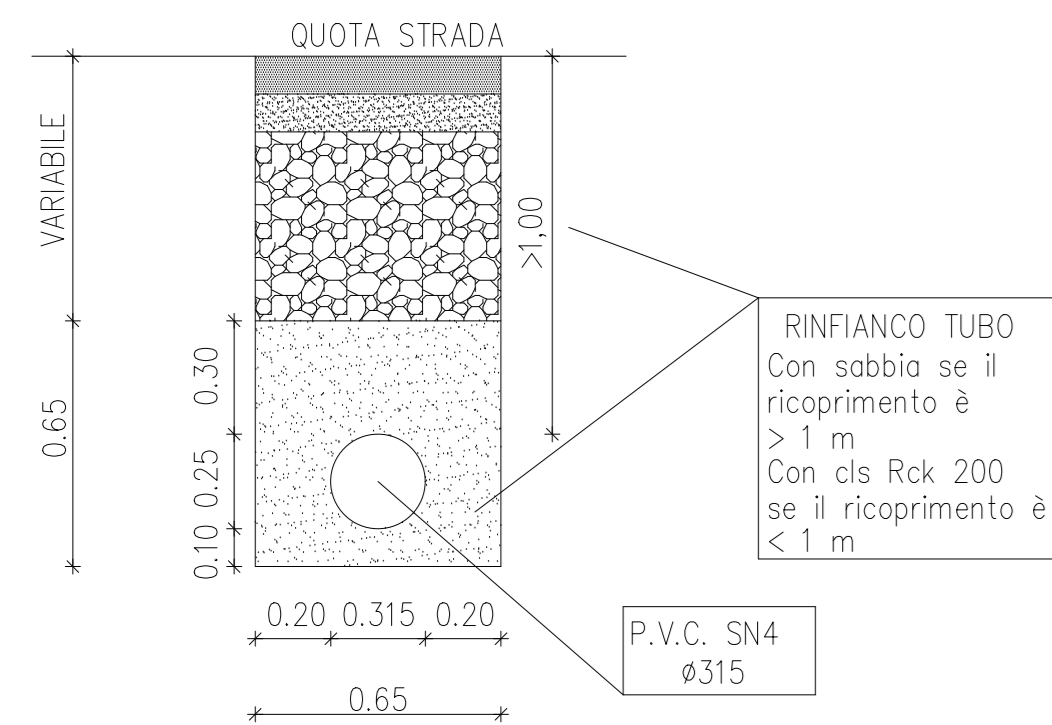
Sezione longitudinale

POZZETTO TIPO PIANTA



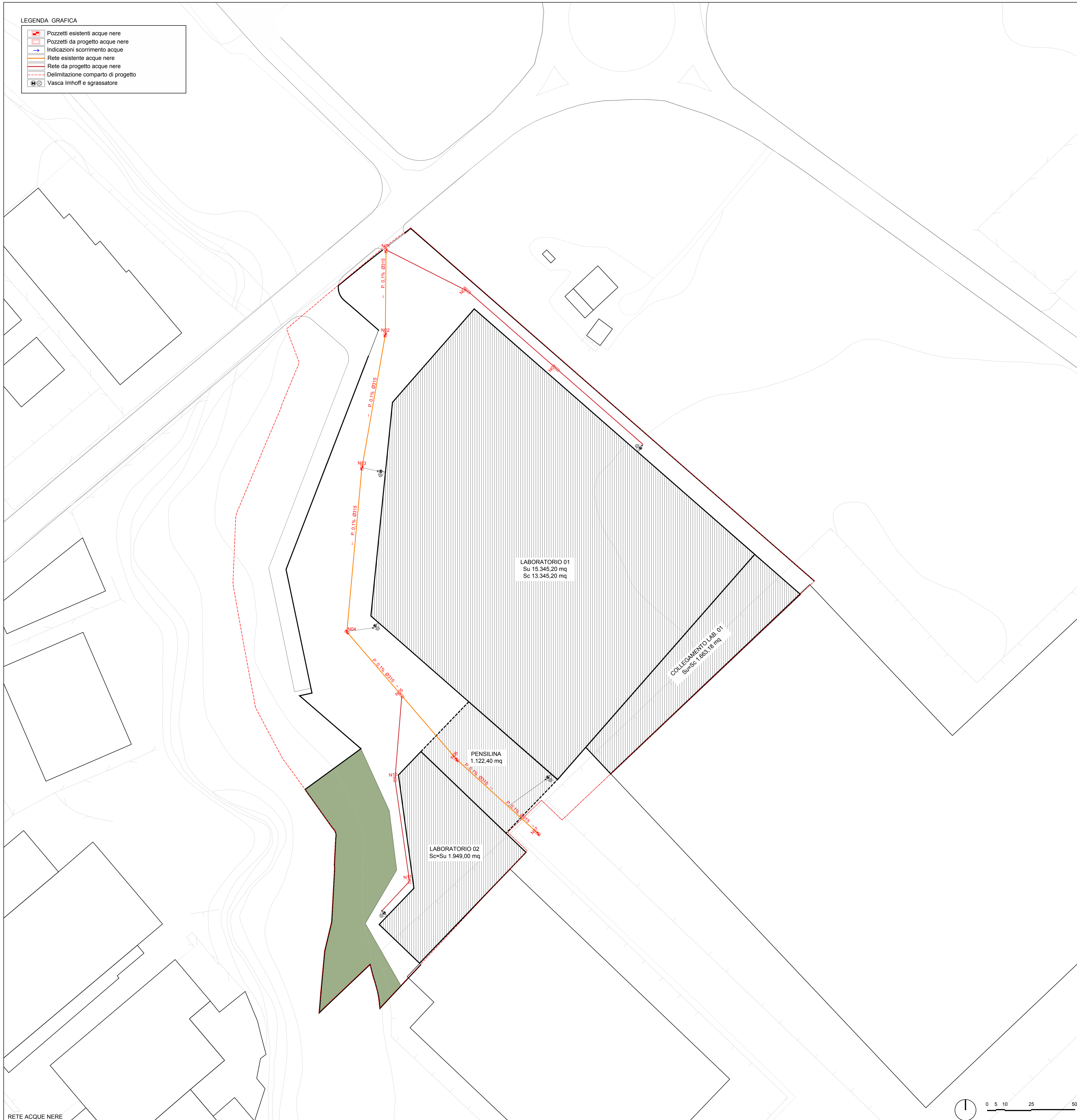
Pianta

SCAVO CONDOTTA SEZIONE TIPO

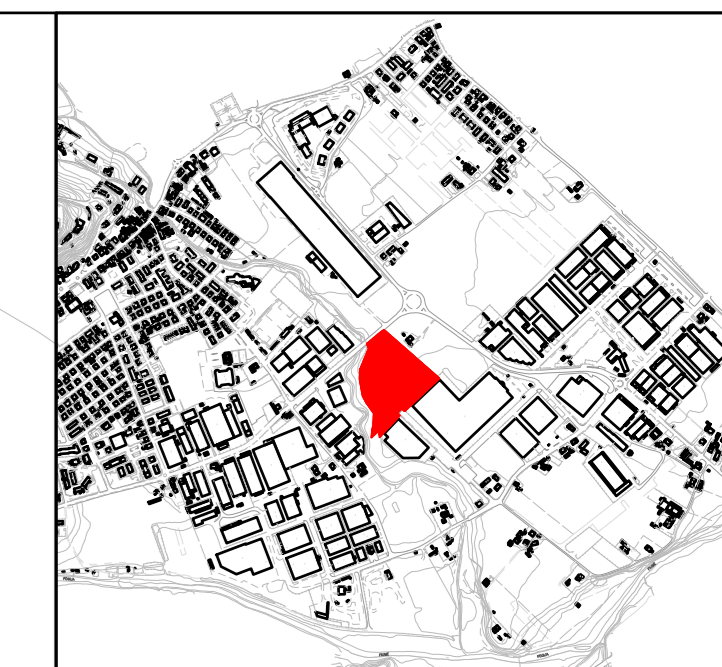


LEGENDA GRAFICA

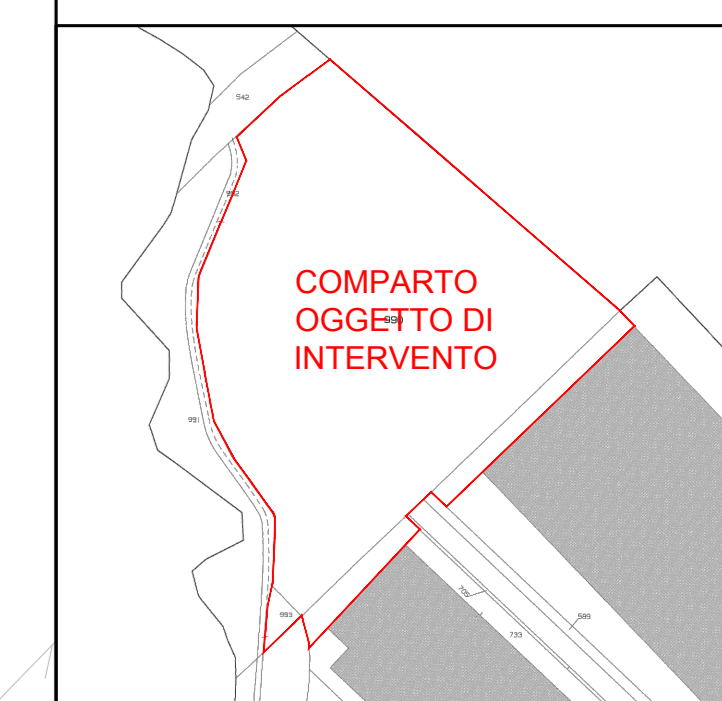
- Pozzetti esistenti acque nere
- Pozzetti da progetto acque nere
- Indicazioni scorrimento acque
- Rete esistente acque nere
- Rete da progetto acque nere
- Delimitazione comparto di progetto
- Vasca Imhoff e sgrassatore



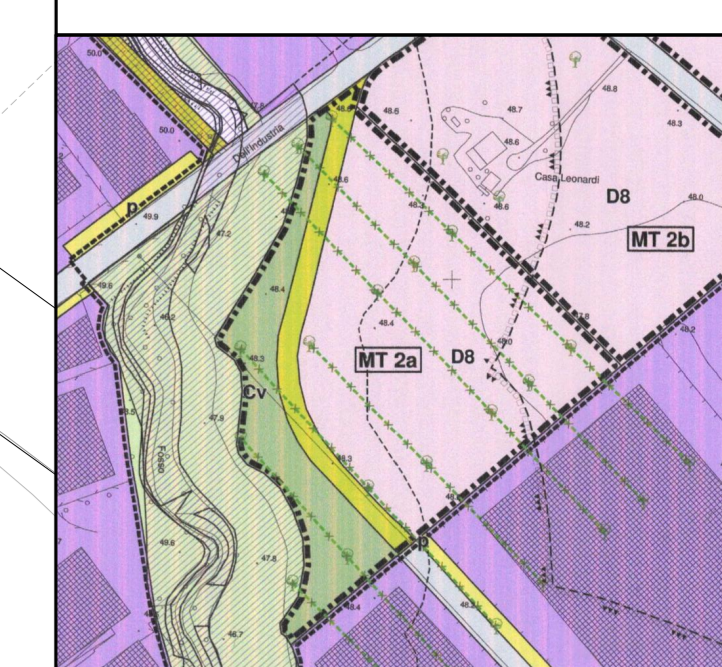
RETE ACQUE NERE
Scala 1:500



INQUADRAMENTO TERRITORIALE
scala 1:20 000



COMPARTO OGGETTO DI INTERVENTO



ESTRATTO PLANIMETRIA CATASTALE



ESTRATTO P.R.G. VIGENTE COMUNE DI VALLEFOGLIA

Studio associato VESCOVI-PAZZAGLINI
Via Pio La Torre, n.42 - 61022
Vallefoglia (PU), Italia
P. IVA 00367500410
Email pavves@paves.mobi
Tel 0721 497589

Ing. Carlo Andrea Vescovi
Via Pias, n. 18 - 61022
Vallefoglia (PU), Italia
P. IVA 02561320413
Email carloandreaescovi@pm.me
Tel +39 338 3567496

Arch. Pae Lorenzo Tinti
Via Monte Argentario, n.25 - 61121
Pesaro (PU), Italia
P. IVA 02742370410
Email lorenzotinti@pm.me
Tel +39 327 312 5239

SVILUPPO NUOVO COMPARTO URBANO INDUSTRIALE MT2a

Ditta proprietaria: RIVACOLD S.r.l.

Mattia Rossi
collaboratore esterno
Valeria Tagliavini
architetto

T3.C
RETE ACQUE NERE (esistente)

SUAJ - Comune di Vallefoglia

PROGETTO	S012	PROGETTISTA	C.A. Vescovi
PRODOTTORE	S012-PL-EG-2	REDAZIONE	M. Rossi
DATA	Mar 2023	SCALA	1:500
		FOLIO	03

