



CITTÀ DI VALLEFOGLIA

04 - D

ELABORATI GRAFICI DI VARIANTE

Varianti che comportano la Correzione di refusi grafici - Schede nn. 27 - 27 a – 27b

MAGGIO 2023
aggiornamento 25.10.2023

CITTÀ DI VALLEFOGLIA
Via Alfredino Rampi n. 4 – Montecchio di Vallefoglia (PU)

Vallefoglia 26.05.2023 _ aggiornamento 25.10.2023

Il Responsabile del Procedimento
Ing. Filippo Cioppi

Il Responsabile del Settore 4°
Ing. Lorenzo Gai



Documento informatico firmato digitalmente ai sensi del D.Lgs n. 82/2005 il quale sostituisce il documento cartaceo e la firma autografa

PROVINCIA DI PESARO E URBINO

CITTA' DI VALLEFOGLIA



Riferimento: Elaborato

P.3

**Azzonamento
MONTECCHIO**

SCHEDA DI VARIANTE

N. 27

ZONA F1.a + Parcheggio

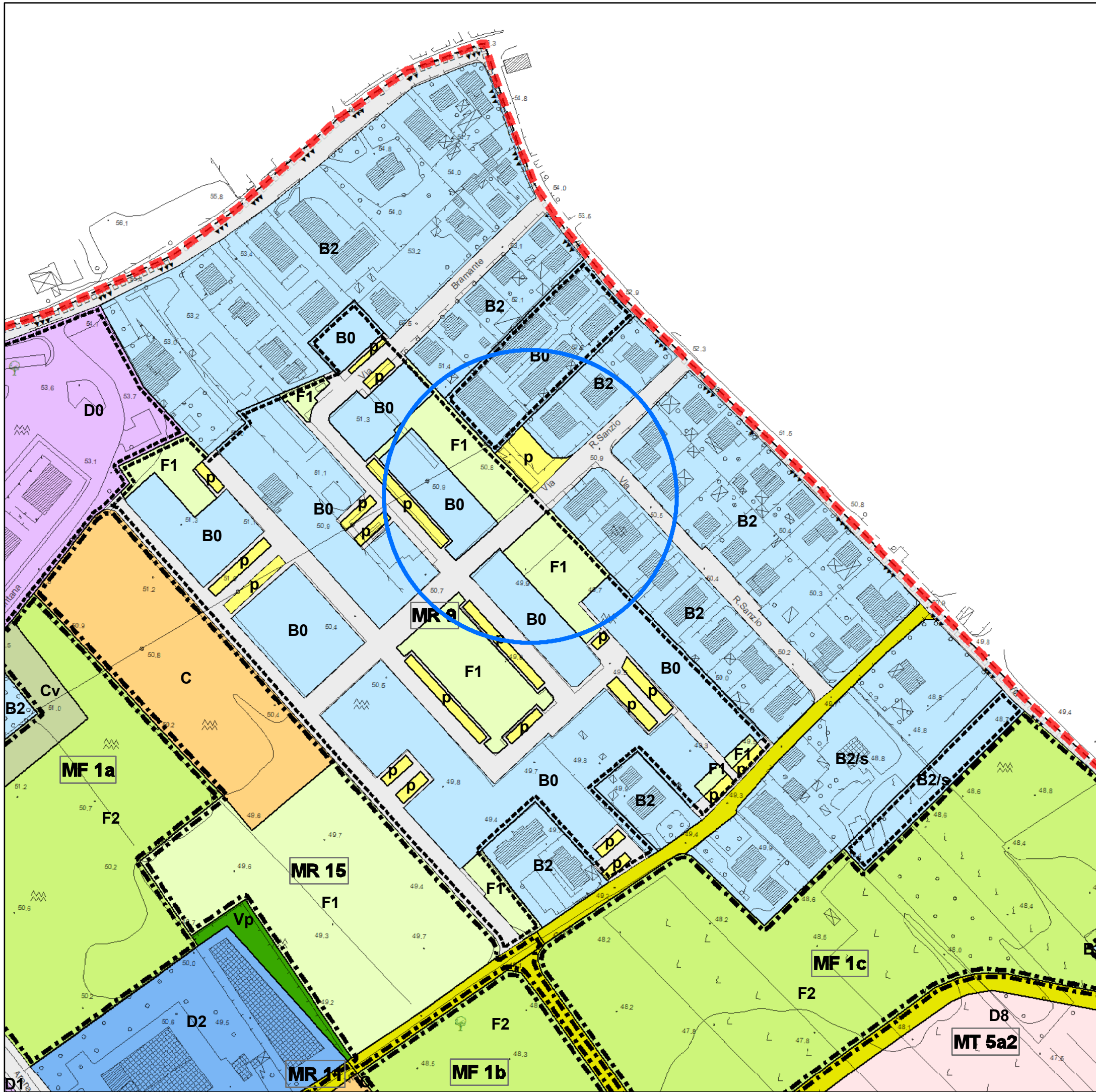
Il Responsabile SETTORE 4°

Ing. Lorenzo Gai

Elaborazione cartografica in G.I.S.

Ing. Filippo Cioppi

Scala grafica: **1:2.000**



PROVINCIA DI PESARO E URBINO

CITTA' DI VALLEFOGLIA



Riferimento: Elaborato

P.3

**Azzonamento
MONTECCHIO**

SCHEDA DI VARIANTE

N. 27

ZONA F1.a + Parcheggio

Il Responsabile SETTORE 4°

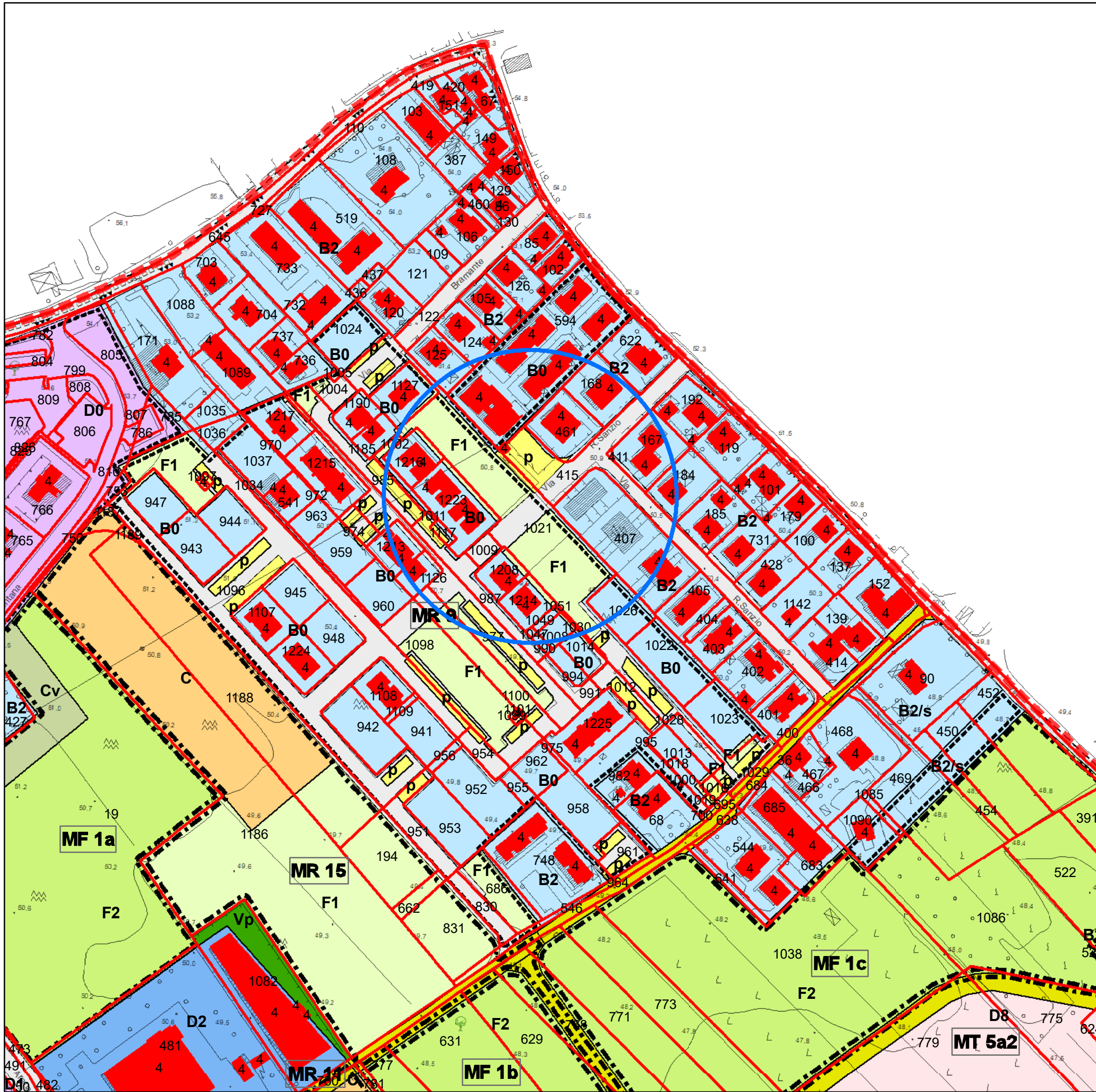
Ing. Lorenzo Gai

Elaborazione cartografica in G.I.S.

Ing. Filippo Cioppi

Scala grafica: **1:2.000**

Città di Vallefoglia PRG 2018-2019 _ vigente



PROVINCIA DI PESARO E URBINO

CITTA' DI VALLEFOGLIA



Riferimento: Elaborato

P.3

**Azzonamento
MONTECCHIO**

SCHEDA DI VARIANTE

N. 27

ai sensi art. 26 L.R. 34/1992

ZONA F1 + Parcheggio

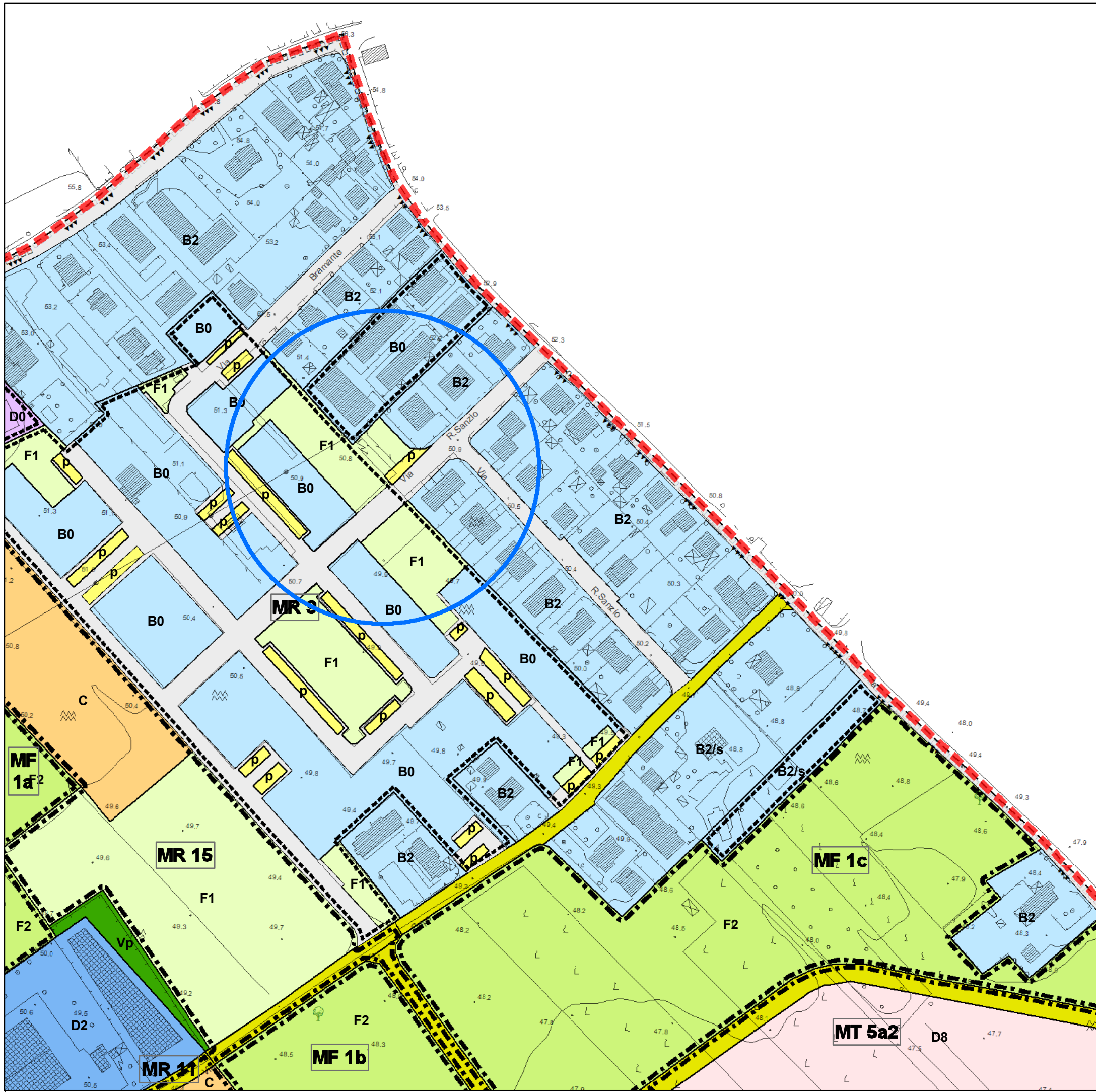
Il Responsabile SETTORE 4°

Ing. Lorenzo Gai

Elaborazione cartografica in G.I.S.

Ing. Filippo Cioppi

Scala grafica: **1:2.000**



PROVINCIA DI PESARO E URBINO

CITTA' DI VALLEFOGLIA



Riferimento: Elaborato

P.3

**Azzonamento
MONTECCHIO**

SCHEDA DI VARIANTE

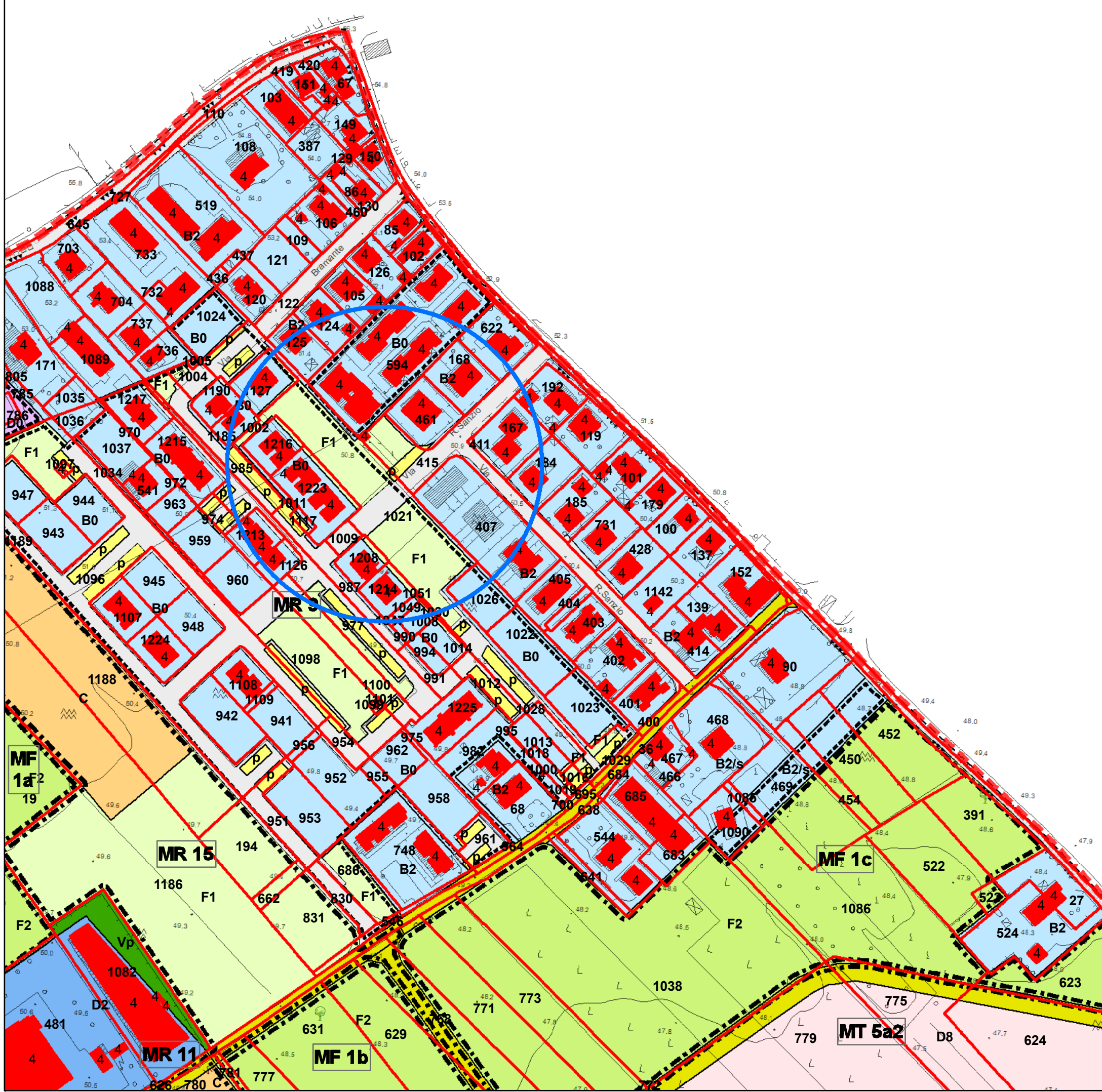
N. 27

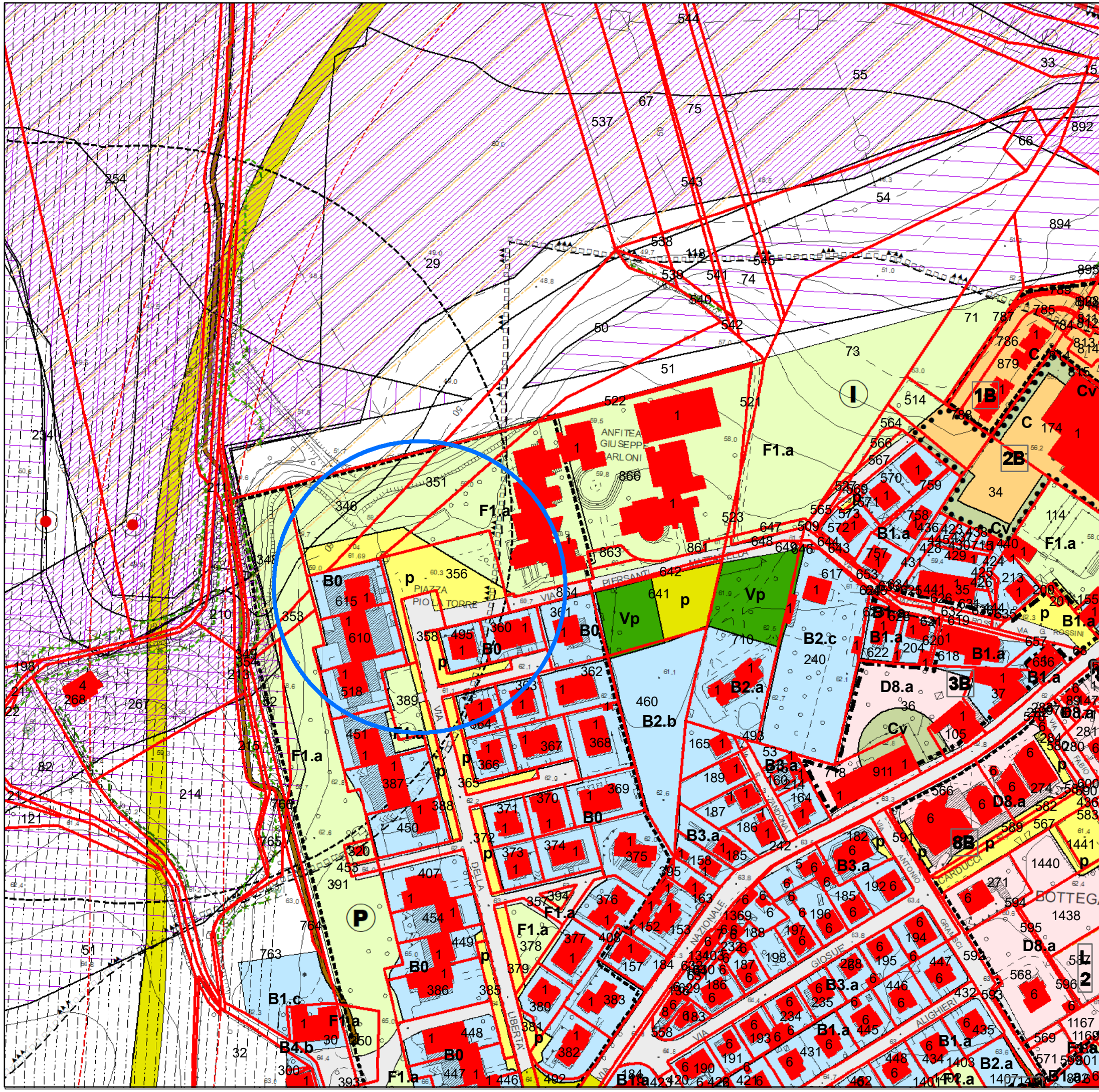
ai sensi art. 26 L.R. 34/1992

ZONA F1 + Parcheggio

Il Responsabile SETTORE 4°
Ing. Lorenzo Gai
Elaborazione cartografica in G.I.S.
Ing. Filippo Cioppi

Scala grafica: **1:2.000**





PROVINCIA DI PESARO E URBINO

CITTA' DI VALLEFOGLIA



Riferimento: Elaborato

P.5

**Azzonamento
BOTTEGA**

SCHEDA DI VARIANTE

N. 27a

ZONA F1.a + Parcheggio

Il Responsabile SETTORE 4°
Ing. Lorenzo Gai
Elaborazione cartografica in G.I.S.
Ing. Filippo Cioppi

Scala grafica: **1:2.000**

Città di Vallefoglia PRG 2018-2019 _ vigente

PROVINCIA DI PESARO E URBINO

CITTA' DI VALLEFOGLIA



Riferimento: Elaborato

P.5

**Azzonamento
BOTTEGA**

SCHEDA DI VARIANTE

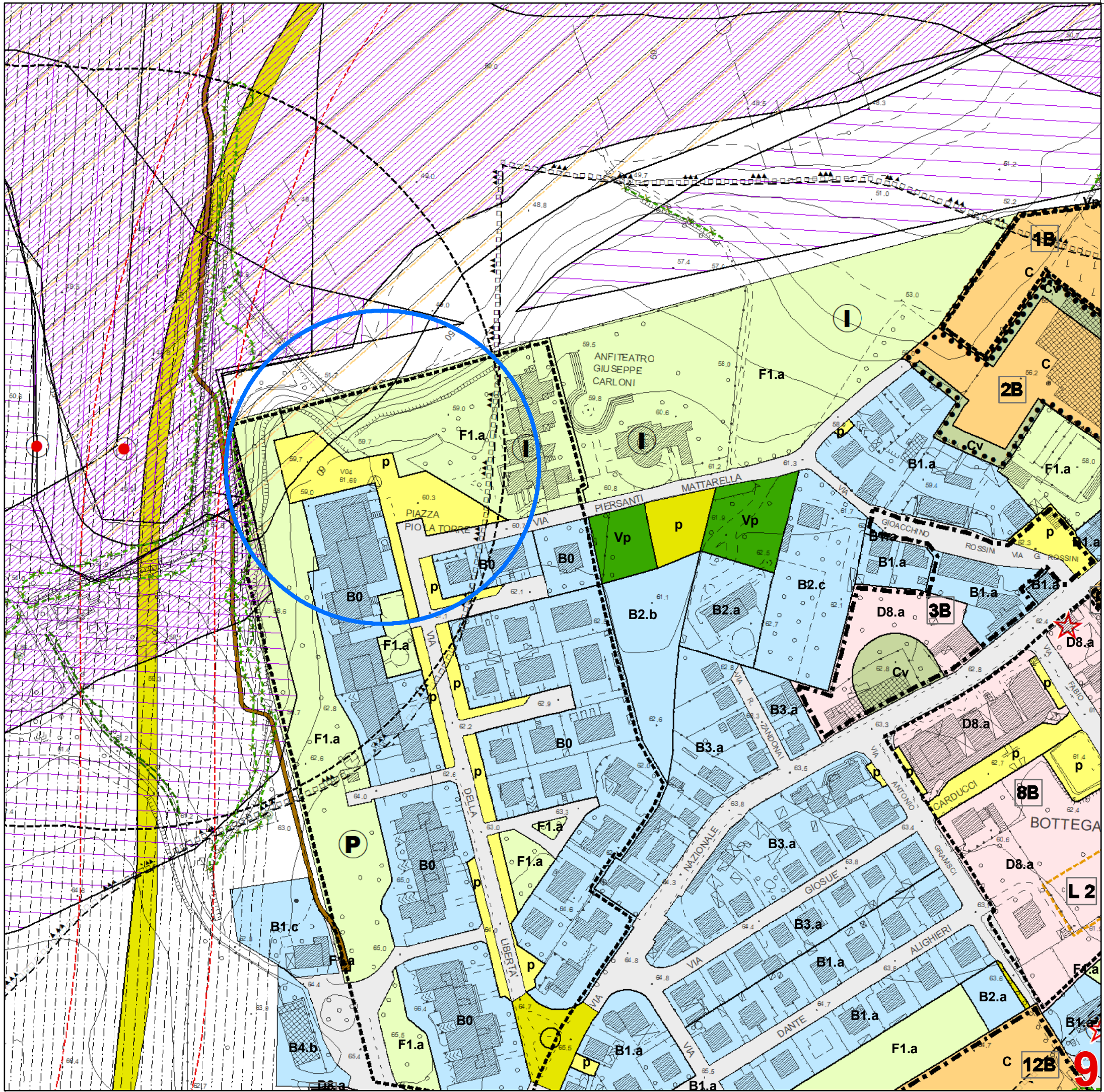
N. 27a

ai sensi art. 26 L.R. 34/1992

ZONA F1.a + Parcheggio

Il Responsabile SETTORE 4°
Ing. Lorenzo Gai
Elaborazione cartografica in G.I.S.
Ing. Filippo Cioppi

Scala grafica: **1:2.000**



PROVINCIA DI PESARO E URBINO

CITTA' DI VALLEFOGLIA



Riferimento: Elaborato

P.5

**Azzonamento
BOTTEGA**

SCHEDA DI VARIANTE

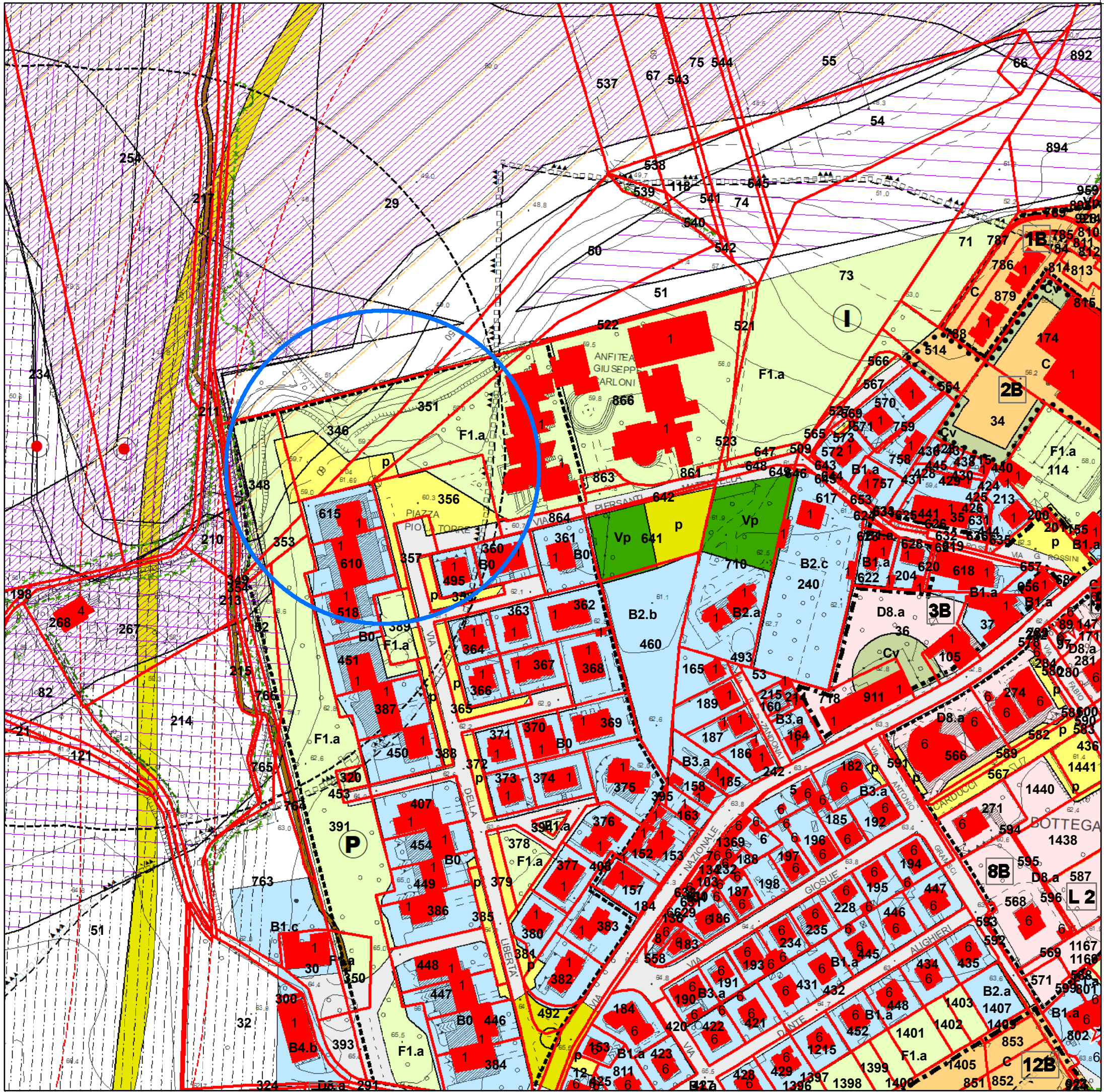
N. 27a

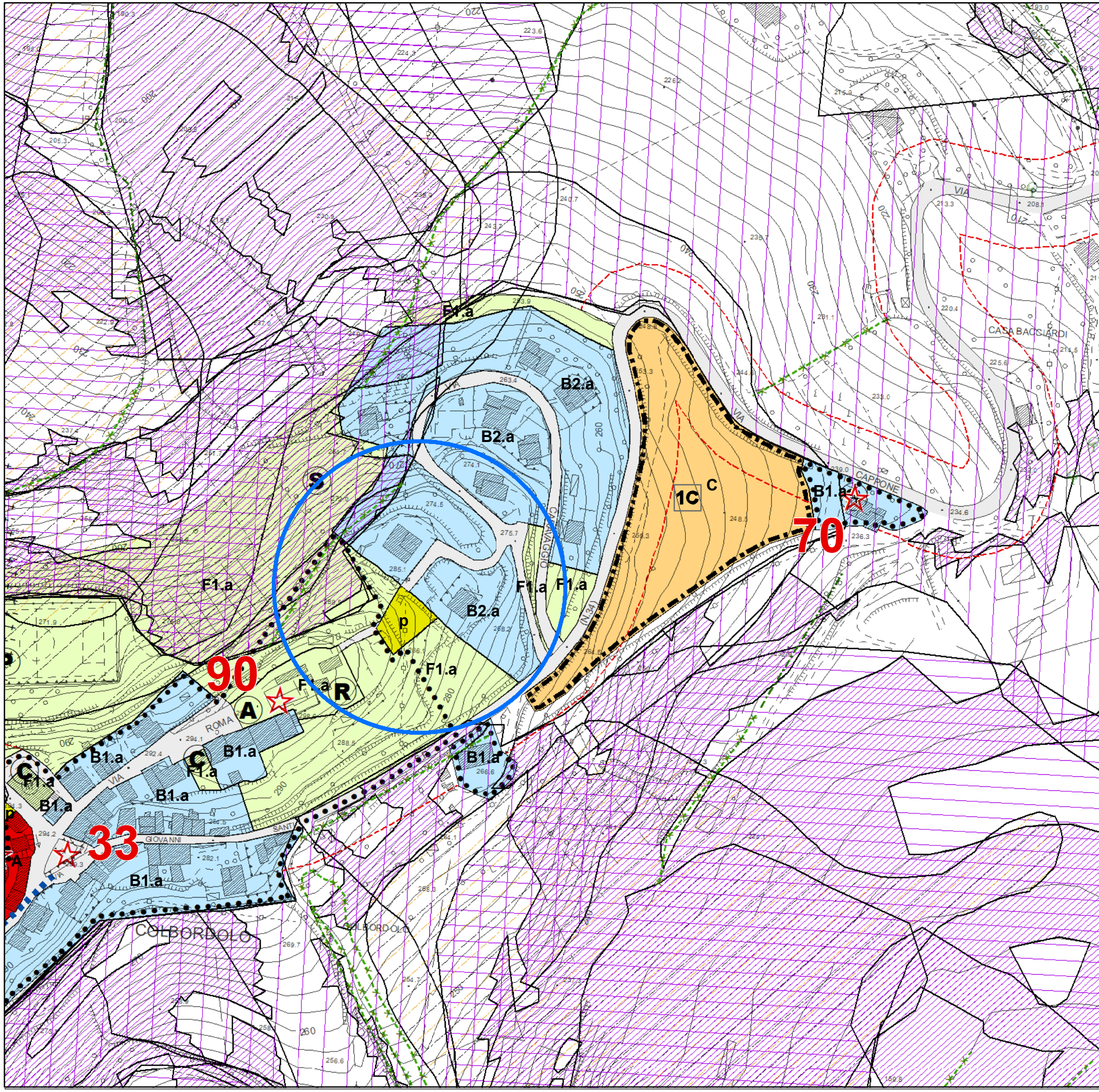
ai sensi art. 26 L.R. 34/1992

ZONA F1.a + Parcheggio

Il Responsabile SETTORE 4°
Ing. Lorenzo Gai
Elaborazione cartografica in G.I.S.
Ing. Filippo Cioppi

Scala grafica: **1:2.000**





PROVINCIA DI PESARO E URBINO

CITTA' DI VALLEFOGLIA



Riferimento: Elaborato

P.6

**Azzonamento
COLBORDOLO**

SCHEDA DI VARIANTE

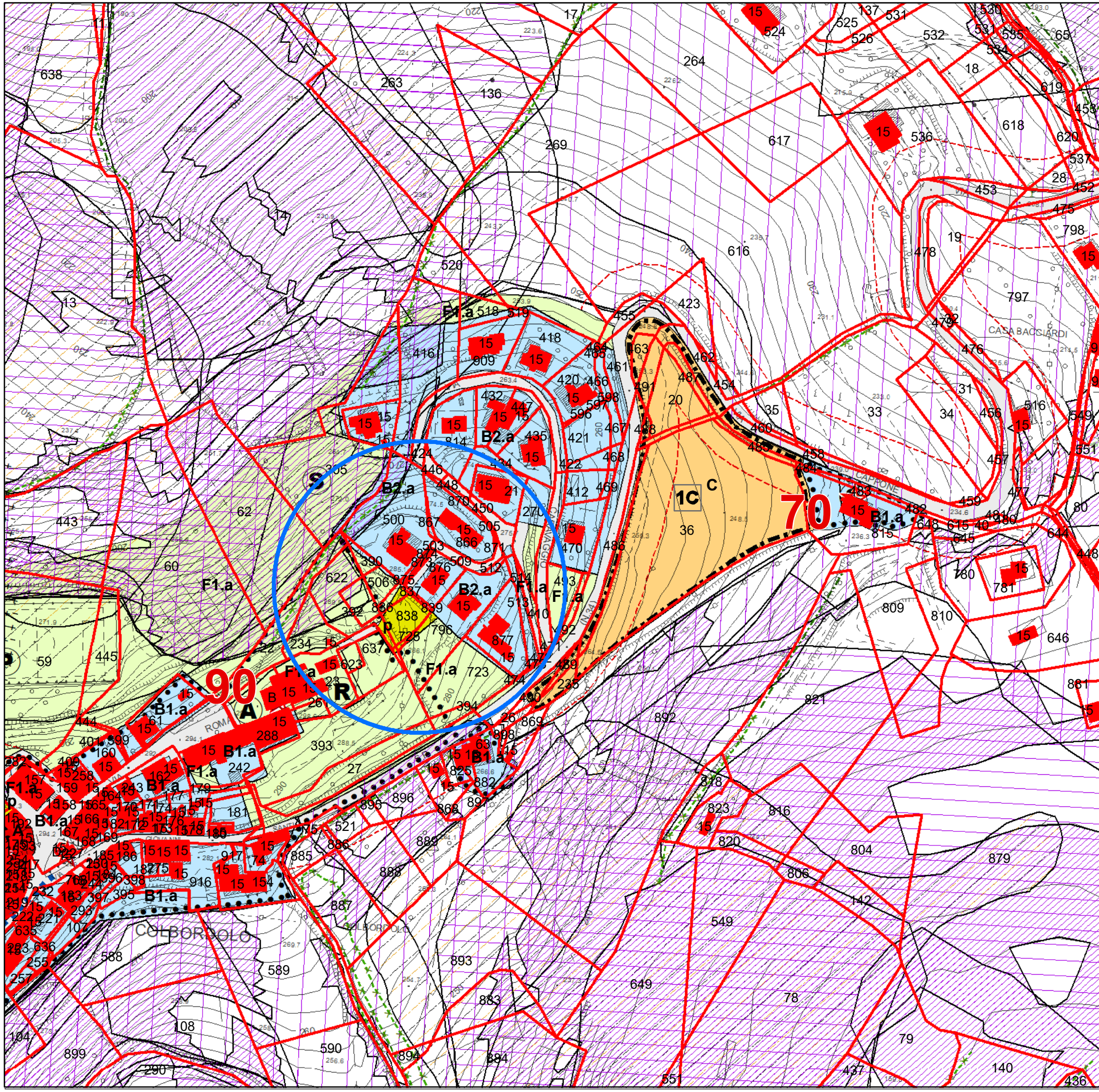
N. 27b

ZONA F1.a + STRADA

Il Responsabile SETTORE 4°
Ing. Lorenzo Gai
Elaborazione cartografica in G.I.S.
Ing. Filippo Cioppi

Scala grafica: **1:2.000**

Città di Vallefoglia PRG 2018-2019 _ vigente



PROVINCIA DI PESARO E URBINO

CITTA' DI VALLEFOGLIA



Riferimento: Elaborato

P.6

**Azzonamento
COLBORDOLO**

SCHEDA DI VARIANTE

N. 27b

ZONA F1.a + STRADA

Il Responsabile SETTORE 4°
Ing. Lorenzo Gai
Elaborazione cartografica in G.I.S.
Ing. Filippo Cioppi

Scala grafica: **1:2.000**

PROVINCIA DI PESARO E URBINO

CITTA' DI VALLEFOGLIA



Riferimento: Elaborato

P.6

Azzonamento
COLBORDOLO

SCHEDA DI VARIANTE

N. 27b

ai sensi art. 26 L.R. 34/1992

ZONA F1.a + STRADA

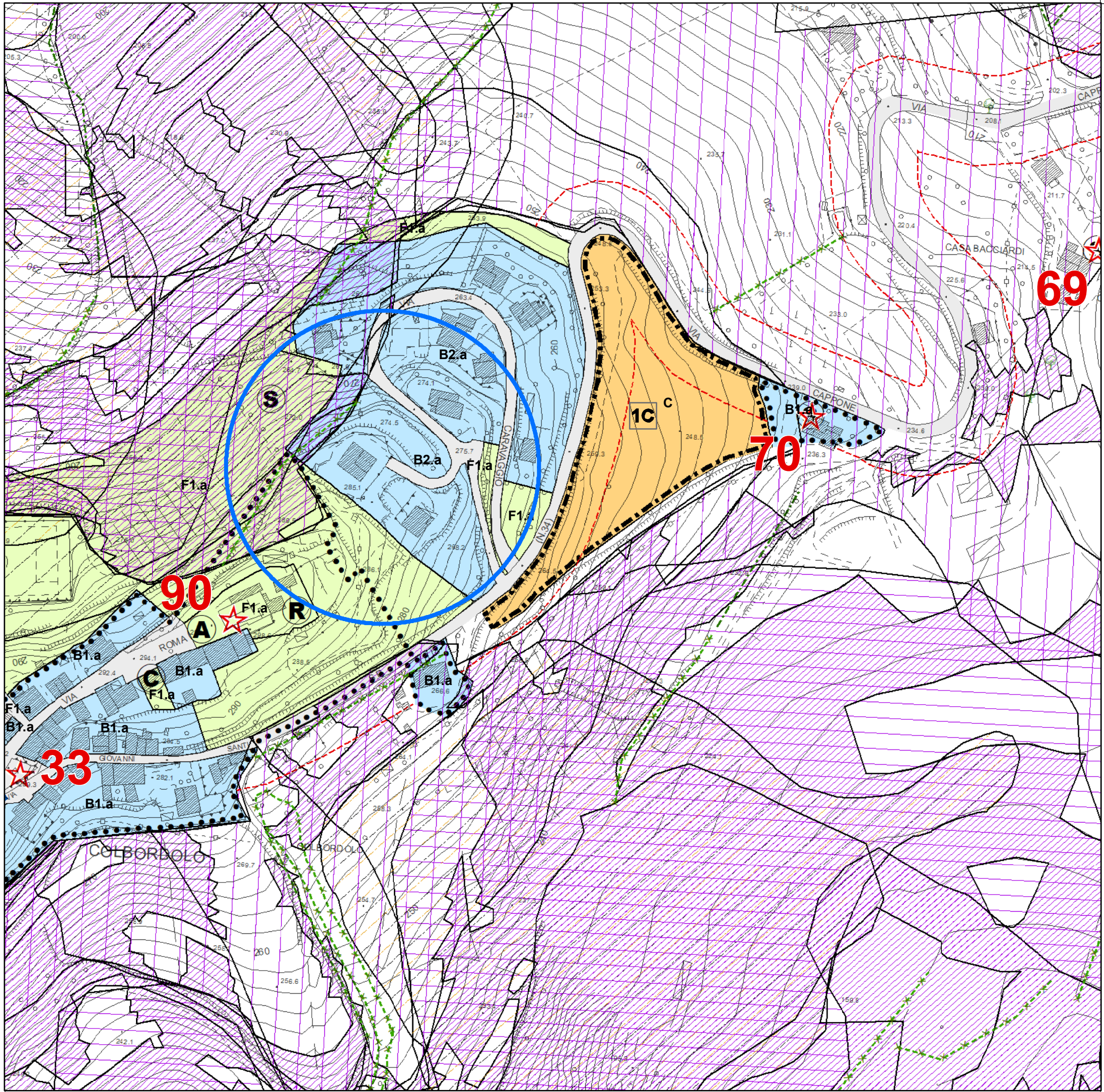
Il Responsabile SETTORE 4°

Ing. Lorenzo Gai

Elaborazione cartografica in G.I.S.

Ing. Filippo Cioppi

Scala grafica: **1:2.000**



PROVINCIA DI PESARO E URBINO

CITTA' DI VALLEFOGLIA



Riferimento: Elaborato

P.6

**Azzonamento
COLBORDOLO**

SCHEDA DI VARIANTE

N. 27b

ai sensi art. 26 L.R. 34/1992

ZONA F1.a + STRADA

Il Responsabile SETTORE 4°
Ing. Lorenzo Gai
Elaborazione cartografica in G.I.S.
Ing. Filippo Cioppi

Scala grafica: **1:2.000**

