



CITTÀ DI VALLEFOGLIA

04 - C

ELABORATI GRAFICI DI VARIANTE

Varianti che comportano un CAMBIO DI ZONA - Trasformazione - Schede nn. 3 – 5 – 10 – 11 – 12 – 15 – 17 – 21 – 22 – 37

MAGGIO 2023

con emendamento aggiornata al 29.02.2024

CITTÀ DI VALLEFOGLIA

Via Alfredino Rampi n. 4 – Montecchio di Vallefoglia (PU)

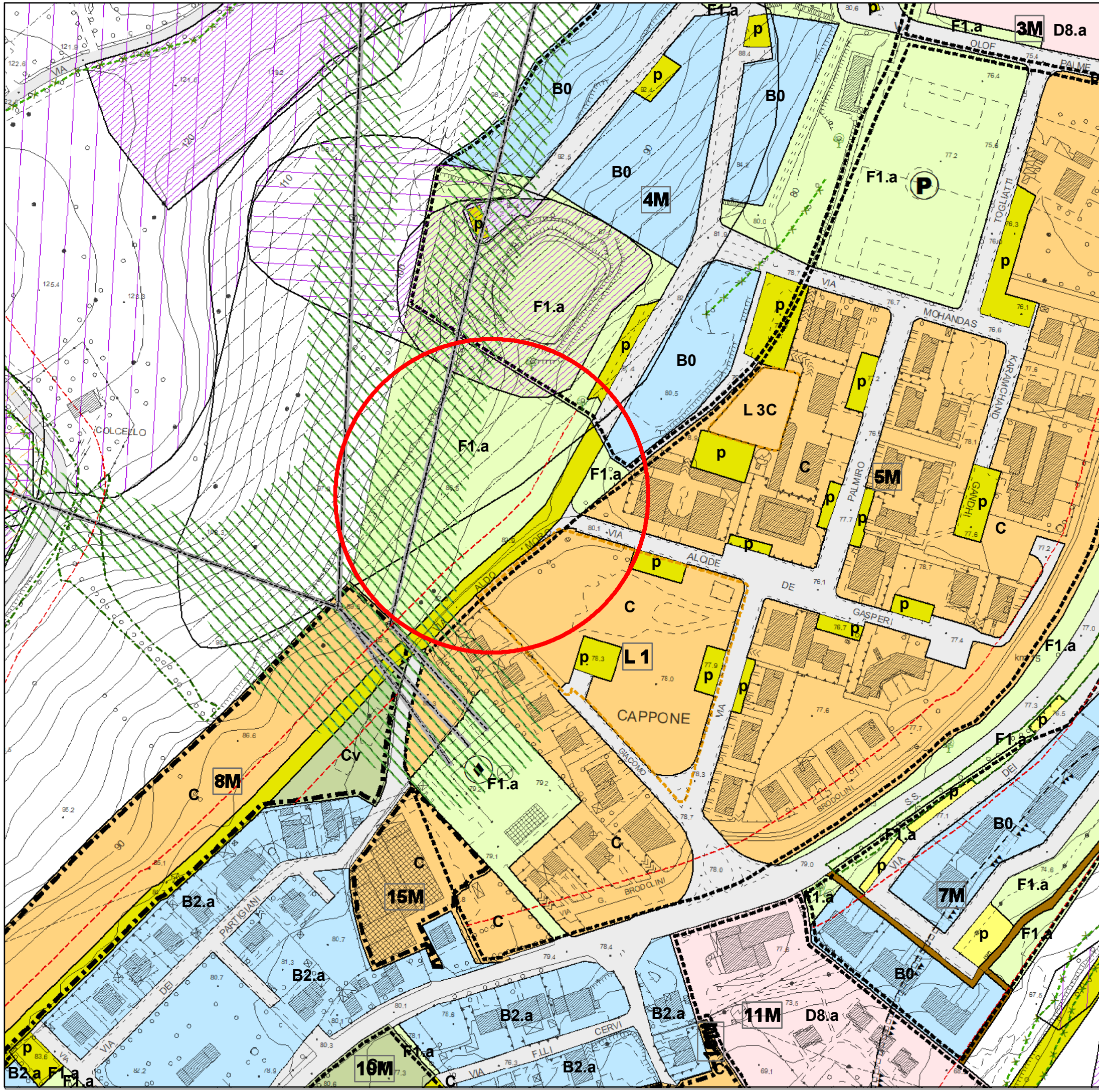
Vallefoglia 26.05.2023 _ aggiornamento 25.10.2023_agg. 29.02.2024

Il Responsabile del Procedimento
Ing. Filippo Cioppi

Il Responsabile del Settore 4°
Ing. Lorenzo Gai



Documento informatico firmato digitalmente ai sensi del D.Lgs n. 82/2005 il quale sostituisce il documento cartaceo e la firma autografa



PROVINCIA DI PESARO E URBINO

CITTA' DI VALLEFOGLIA



Riferimento: Elaborato

P.5

Azzonamento
CAPPONE

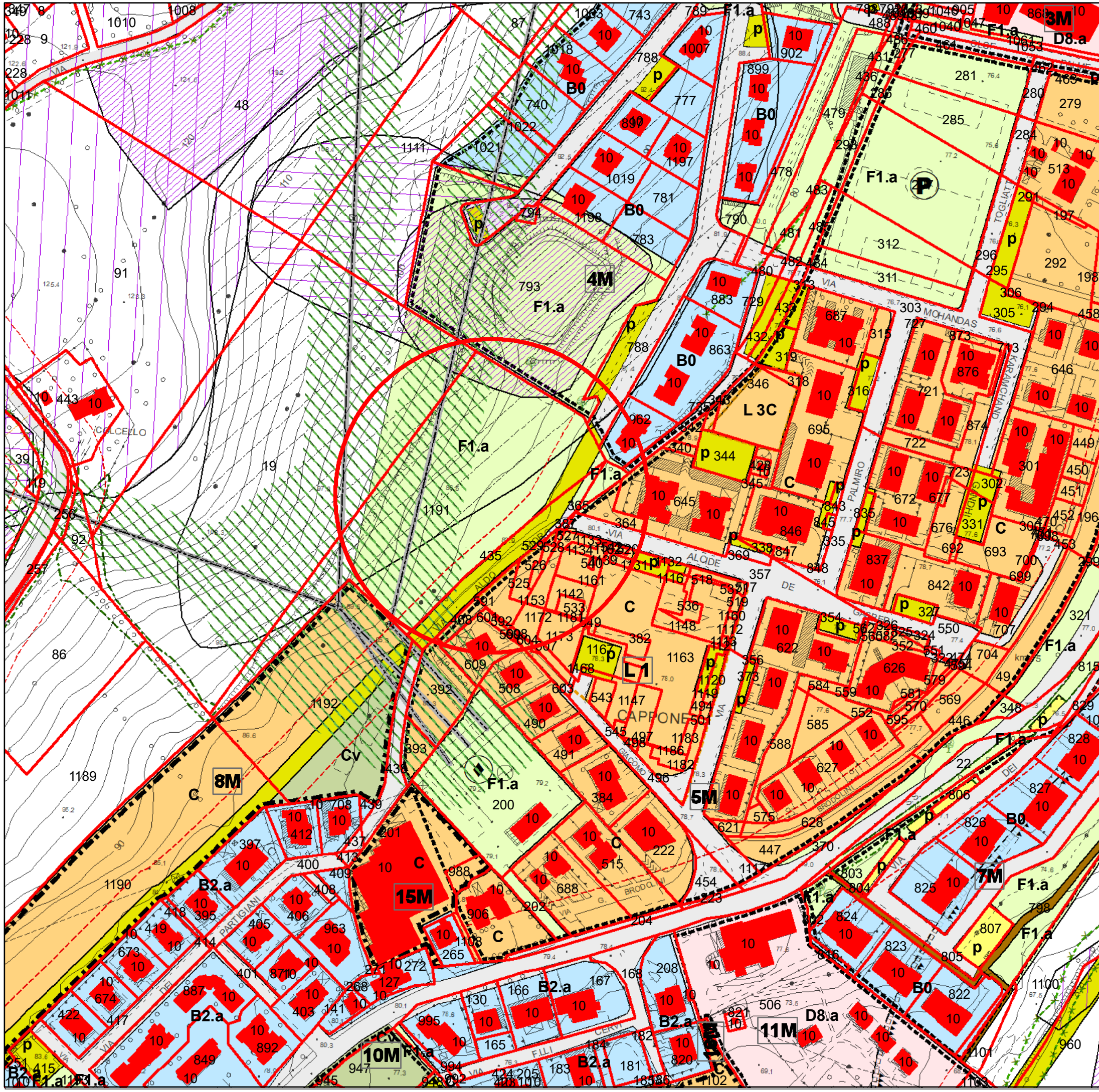
SCHEDA DI VARIANTE

N. 3

ZONA F1.a

Il Responsabile SETTORE 4°
Ing. Lorenzo Gai
Elaborazione cartografica in G.I.S.
Ing. Filippo Cioppi

Scala grafica: 1:2.000



PROVINCIA DI PESARO E URBINO

CITTA' DI VALLEFOGLIA



Riferimento: Elaborato

P.5

**Azzonamento
CAPPONE**

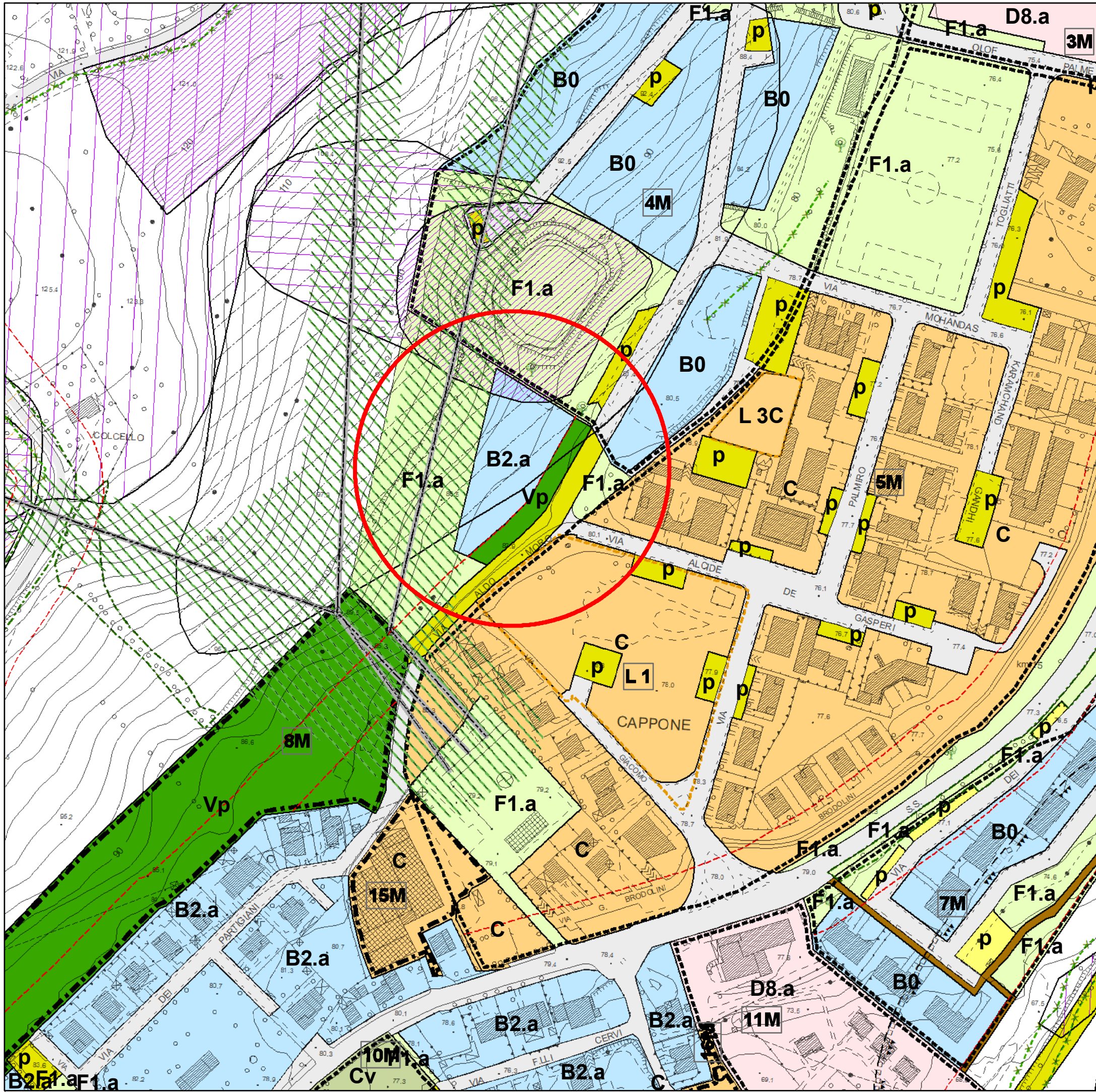
SCHEDA DI VARIANTE

N. 3

ZONA F1.a

Il Responsabile SETTORE 4°
Ing. Lorenzo Gai
Elaborazione cartografica in G.I.S.
Ing. Filippo Cioppi

Scala grafica: **1:2.000**



PROVINCIA DI PESARO E URBINO

CITTA' DI VALLEFOGLIA



Riferimento: Elaborato

P.5

Azzonamento
CAPPONE

SCHEDA DI VARIANTE

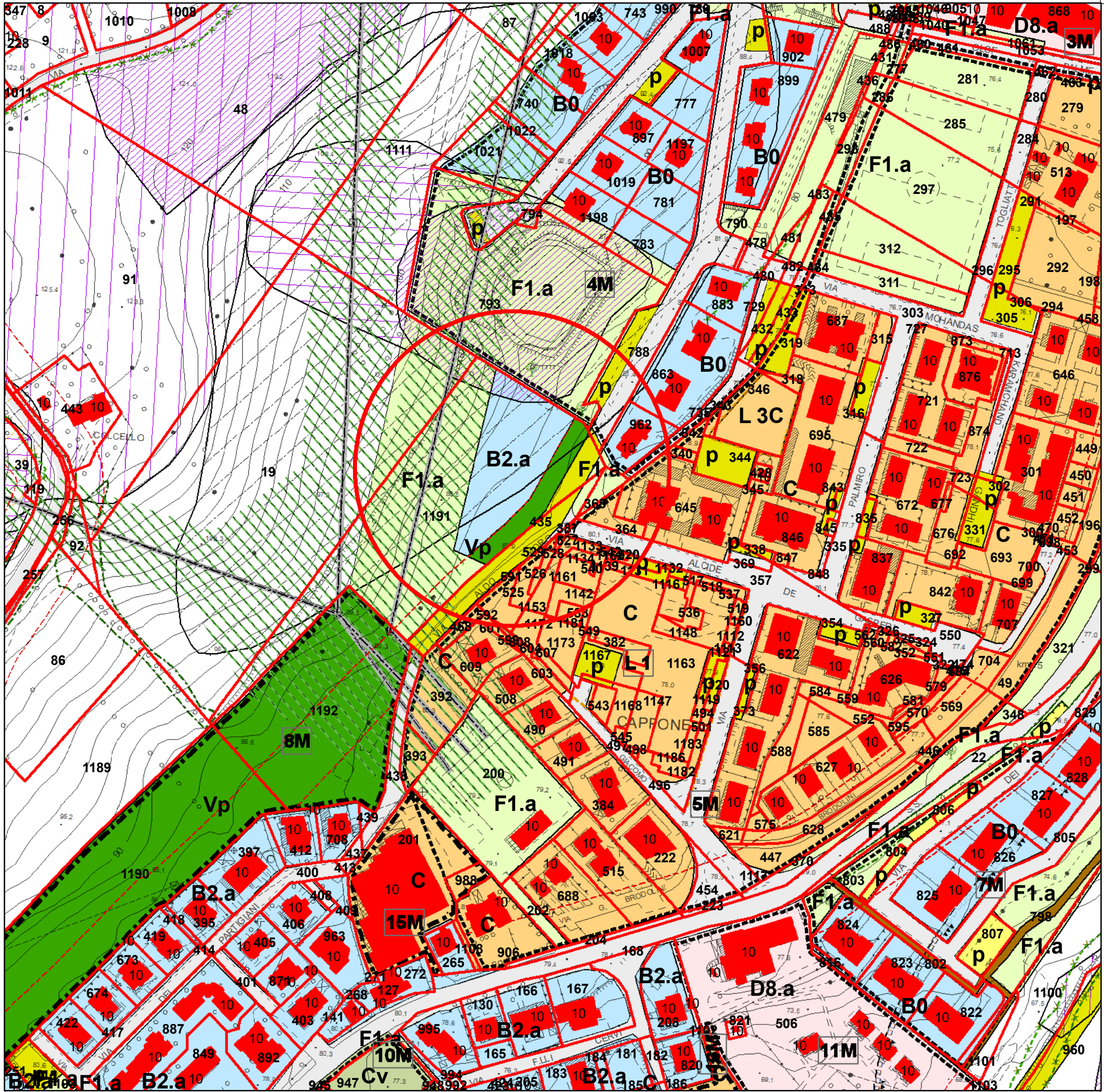
N. 3

ai sensi art. 26 L.R. 34/1992

ZONA B2.a + Vp

Il Responsabile SETTORE 4°
Ing. Lorenzo Gai
Elaborazione cartografica in G.I.S.
Ing. Filippo Cioppi

Scala grafica: **1:2.000**



PROVINCIA DI PESARO E URBINO

CITTA' DI VALLEFOGLIA



Riferimento: Elaborato

P.5

Azzonamento
CAPPONE

SCHEDA DI VARIANTE

N. 3

ai sensi art. 26 L.R. 34/1992

ZONA B2.a + Vp

Il Responsabile SETTORE 4°
Ing. Lorenzo Gai
Elaborazione cartografica in G.I.S.
Ing. Filippo Cioppi

Scala grafica: **1:2.000**



PROVINCIA DI PESARO E URBINO

CITTA' DI VALLEFOGLIA



Riferimento: Elaborato

P.5

Azzonamento
MORCIOLA

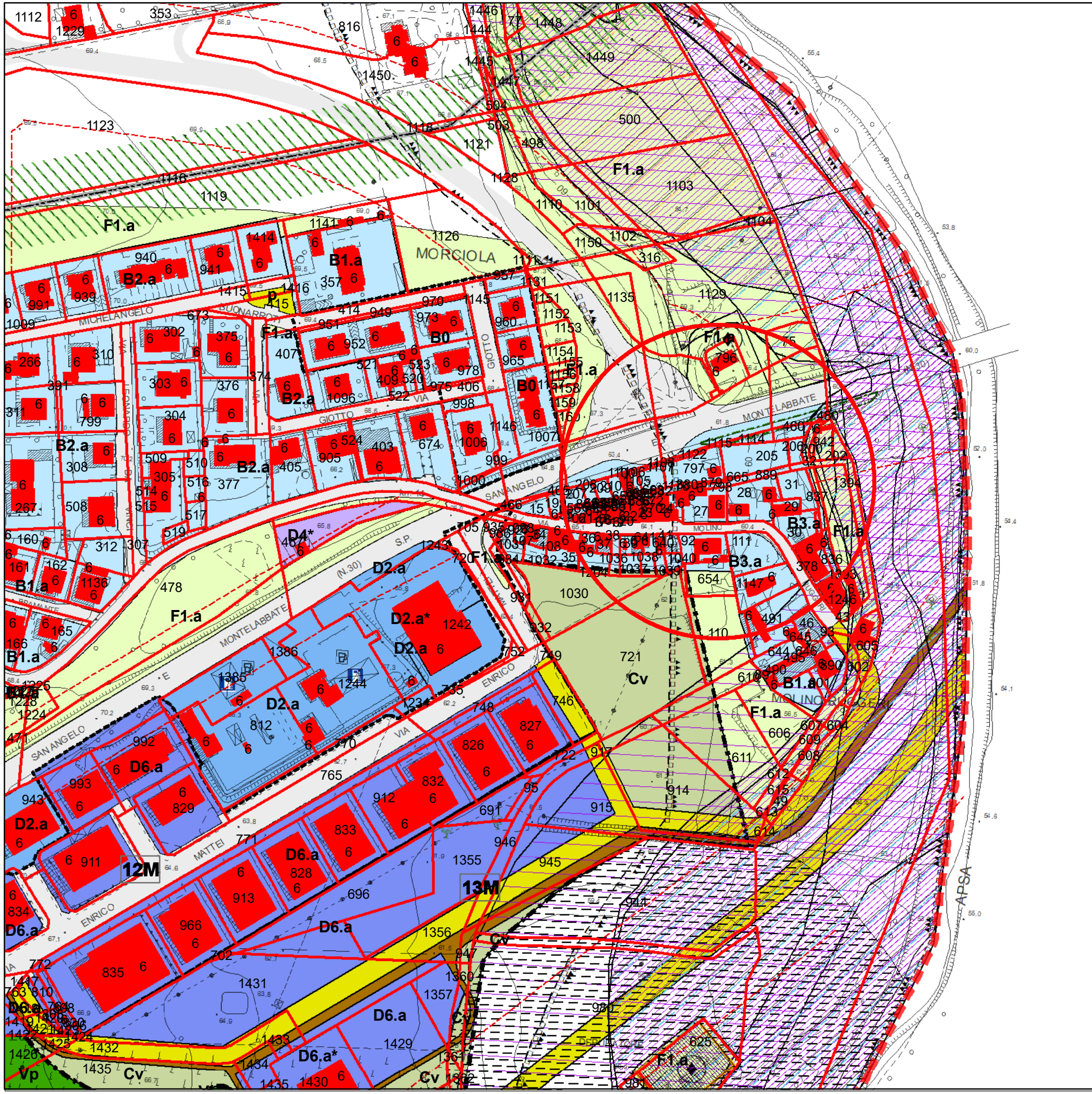
SCHEDA DI VARIANTE

N. 5

ZONA F1.a

Il Responsabile SETTORE 4°
Ing. Lorenzo Gai
Elaborazione cartografica in G.I.S.
Ing. Filippo Cioppi

Scala grafica: 1:2.000



PROVINCIA DI PESARO E URBINO

CITTA' DI VALLEFOGLIA



Riferimento: Elaborato

P.5

**Azzonamento
MORCIOLA**

SCHEDA DI VARIANTE

N. 5

ZONA F1.a

Il Responsabile SETTORE 4°
Ing. Lorenzo Gai
Elaborazione cartografica in G.I.S.
Ing. Filippo Cioppi

Scala grafica: **1:2.000**

Città di Vallefoglia PRG 2018-2019 _ vigente



PROVINCIA DI PESARO E URBINO

CITTA' DI VALLEFOGLIA



Riferimento: Elaborato

P.5

Azzonamento
MORCIOLA

SCHEDA DI VARIANTE

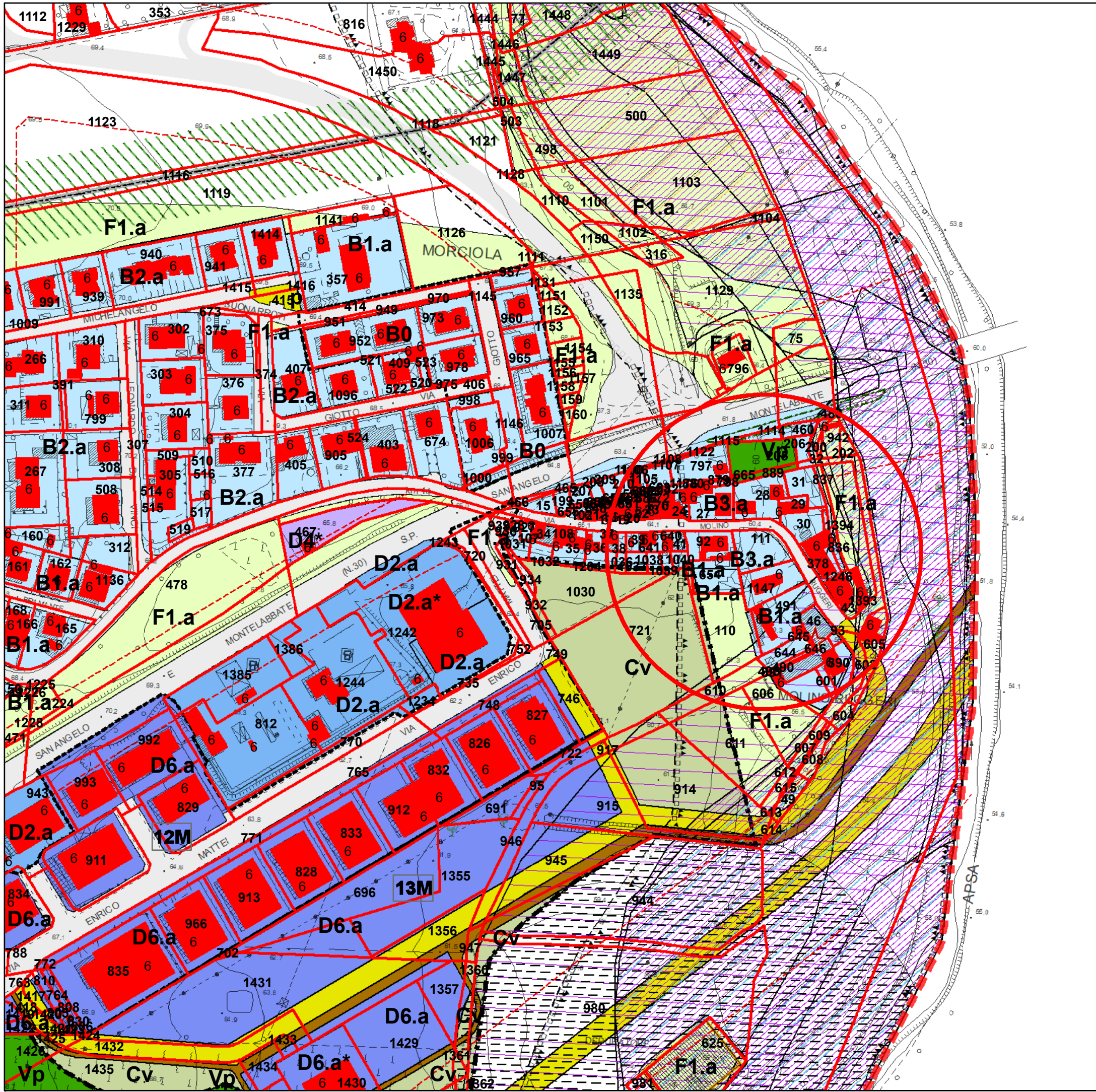
N. 5

ai sensi art. 26 L.R. 34/1992

ZONA B1.a

Il Responsabile SETTORE 4°
Ing. Lorenzo Gai
Elaborazione cartografica in G.I.S.
Ing. Filippo Cioppi

Scala grafica: **1:2.000**



PROVINCIA DI PESARO E URBINO

CITTA' DI VALLEFOGLIA



Riferimento: Elaborato

P.5

Azzonamento
MORCIOLA

SCHEDA DI VARIANTE

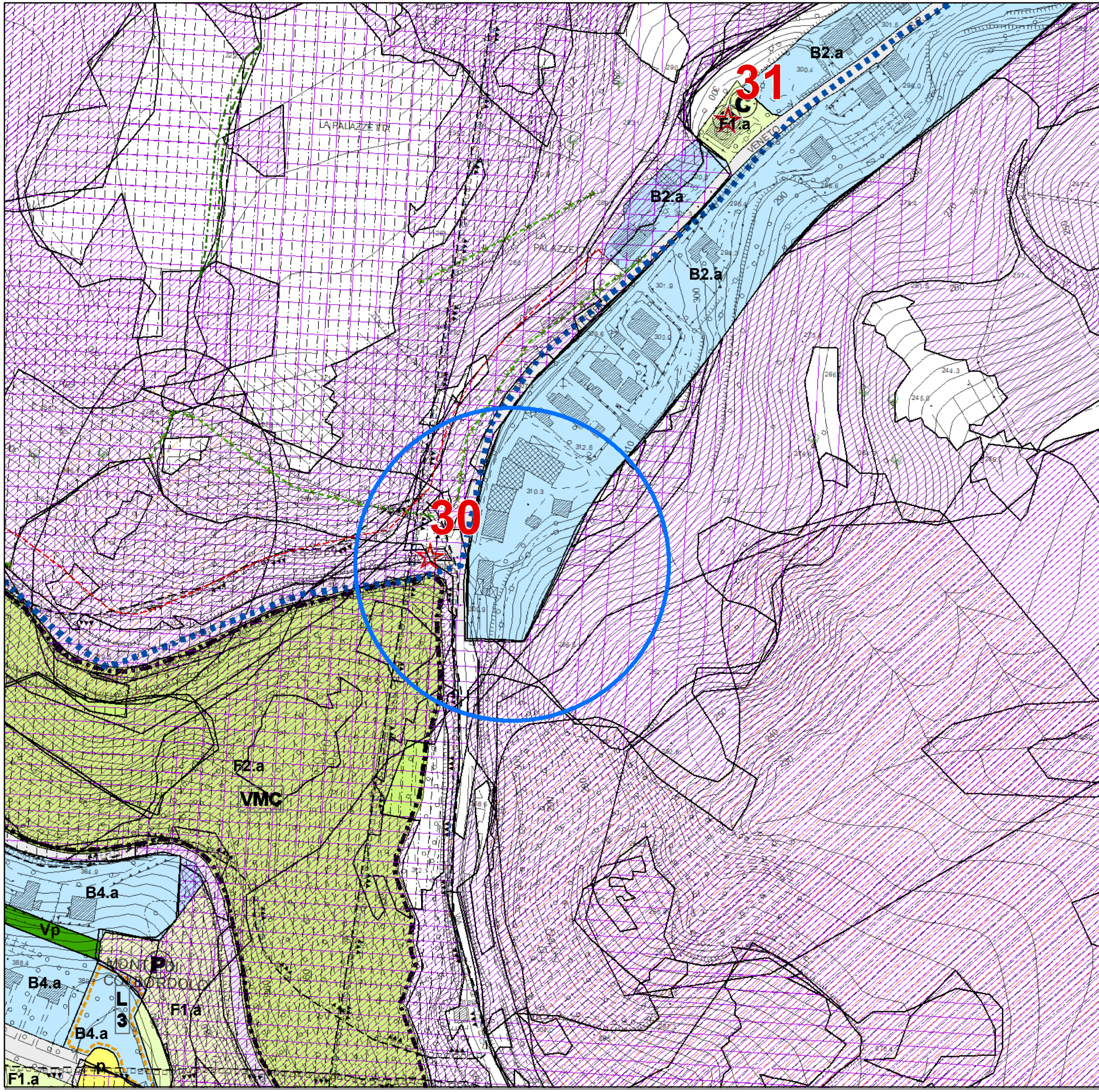
N. 5

ai sensi art. 26 L.R. 34/1992

ZONA B1.a

Il Responsabile SETTORE 4°
Ing. Lorenzo Gai
Elaborazione cartografica in G.I.S.
Ing. Filippo Cioppi

Scala grafica: **1:2.000**



PROVINCIA DI PESARO E URBINO

CITTA' DI VALLEFOGLIA



Riferimento: Elaborato

P.6

Azzonamento
COLBORDOLO

SCHEDA DI VARIANTE

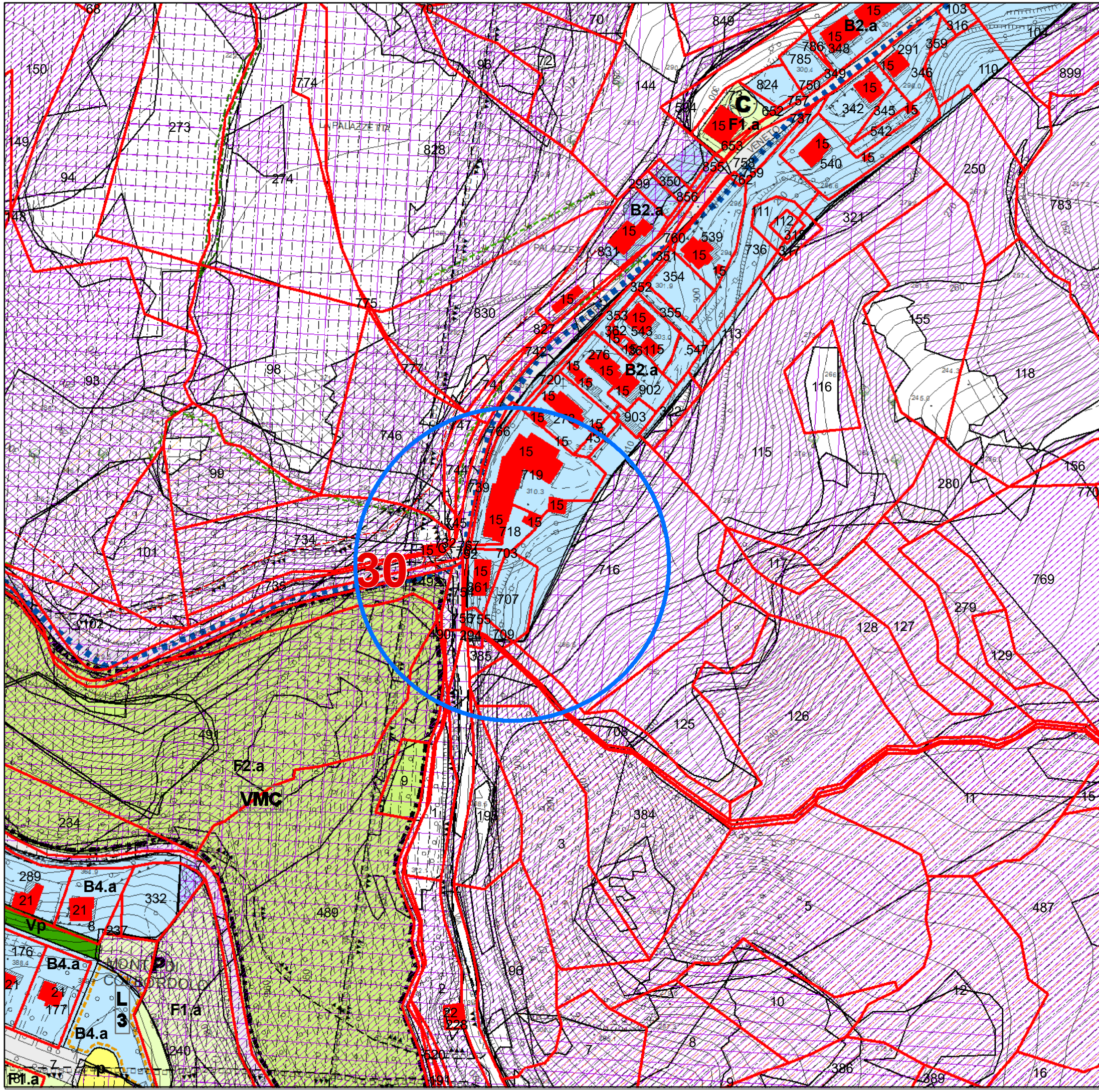
N. 10

ZONA B2.a

Il Responsabile SETTORE 4°
Ing. Lorenzo Gai
Elaborazione cartografica in G.I.S.
Ing. Filippo Cioppi

Scala grafica: 1:2.000

Città di Vallefoglia PRG 2018-2019 _ vigente



PROVINCIA DI PESARO E URBINO

CITTA' DI VALLEFOGLIA



Riferimento: Elaborato

P.6

Azzonamento
COLBORDOLO

SCHEDA DI VARIANTE

N. 10

ZONA B2.a

Il Responsabile SETTORE 4°
Ing. Lorenzo Gai
Elaborazione cartografica in G.I.S.
Ing. Filippo Cioppi

Scala grafica: 1:2.000

PROVINCIA DI PESARO E URBINO

CITTA' DI VALLEFOGLIA



Riferimento: Elaborato

P.6

**Azzonamento
COLBORDOLO**

SCHEDA DI VARIANTE

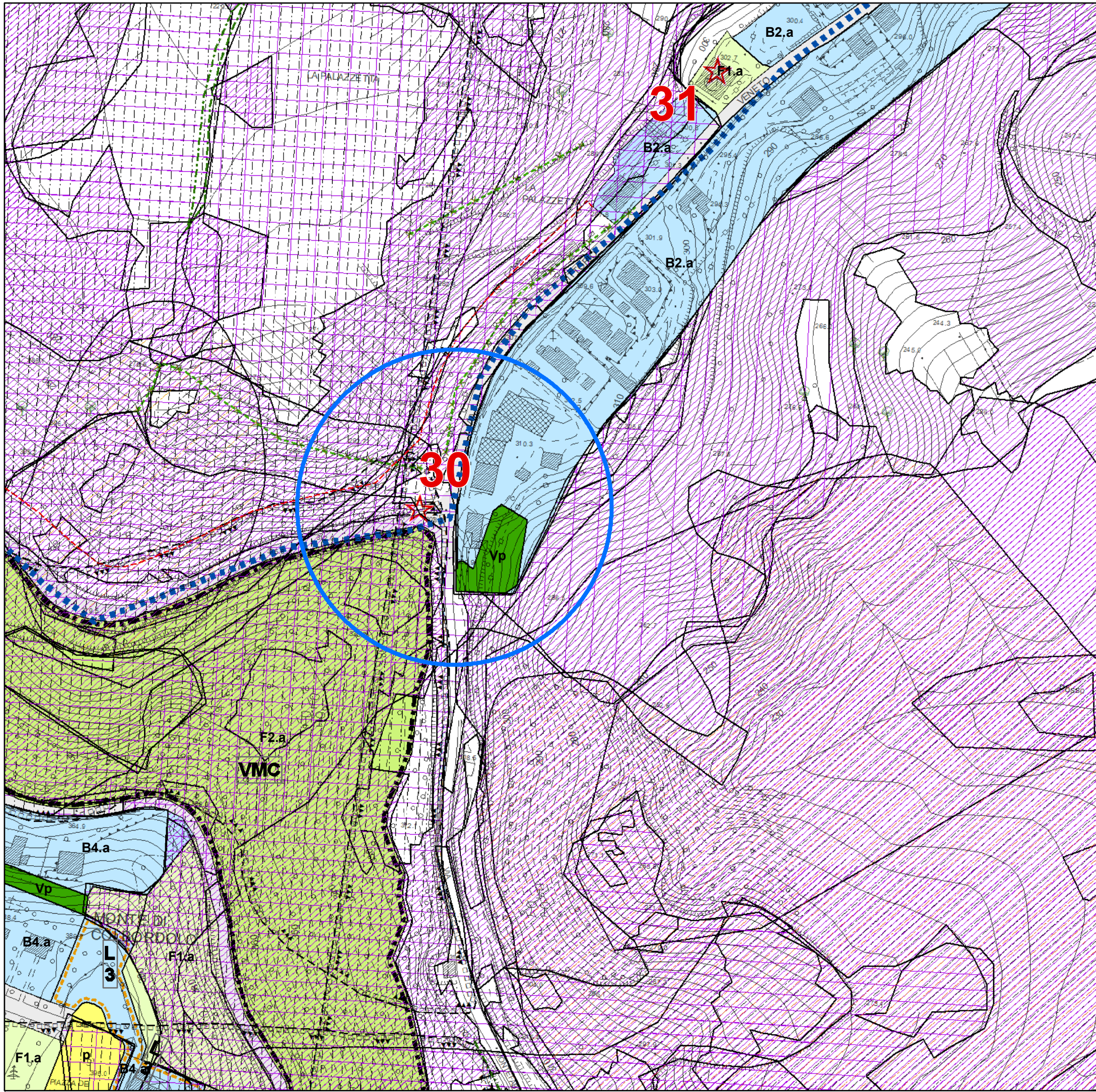
N. 10

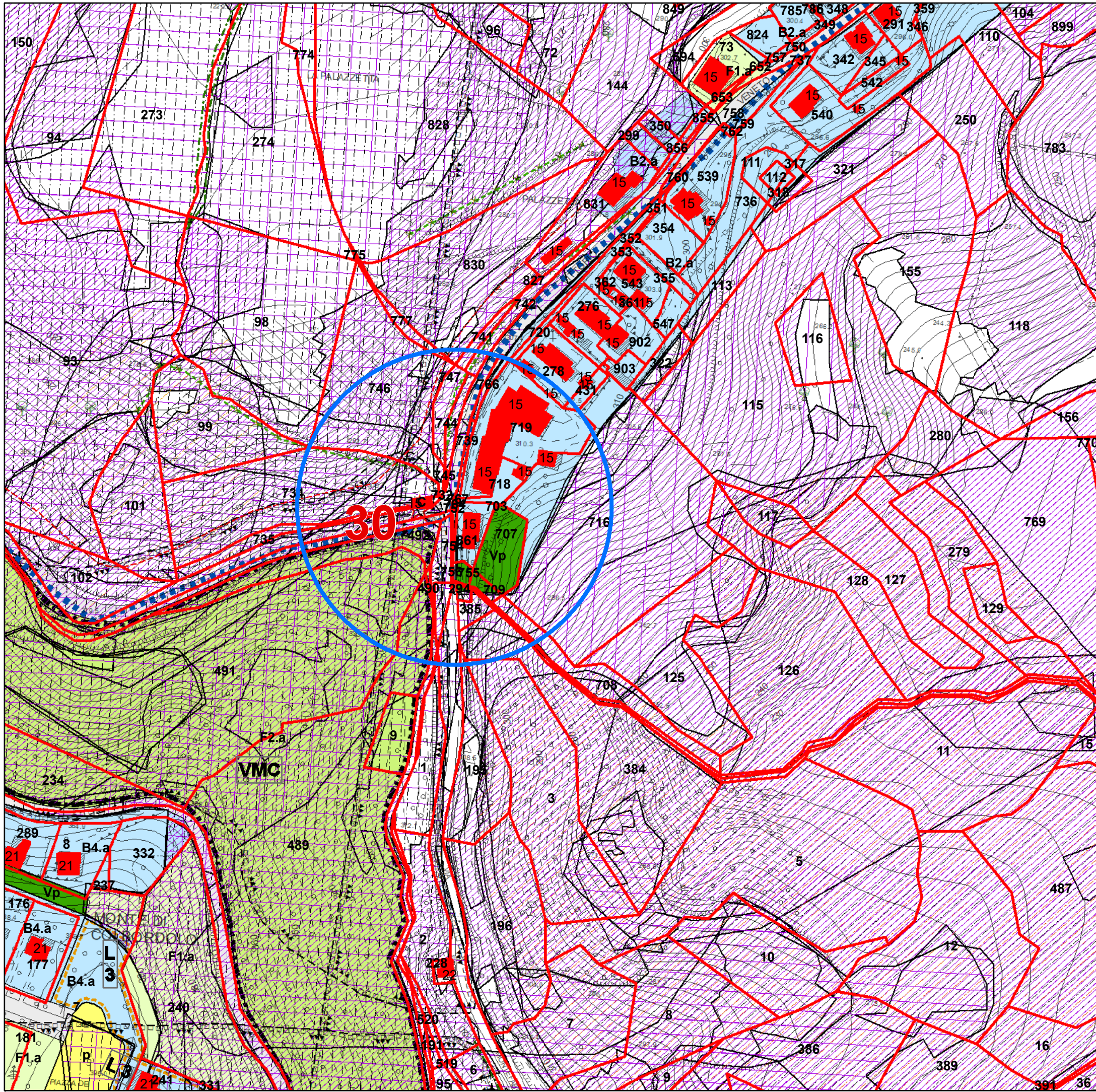
ai sensi art. 26 L.R. 34/1992

ZONA Vp

Il Responsabile SETTORE 4°
Ing. Lorenzo Gai
Elaborazione cartografica in G.I.S.
Ing. Filippo Cioppi

Scala grafica: **1:2.000**





PROVINCIA DI PESARO E URBINO

CITTA' DI VALLEFOGLIA



Riferimento: Elaborato

P.6

**Azzonamento
COLBORDOLO**

SCHEDA DI VARIANTE

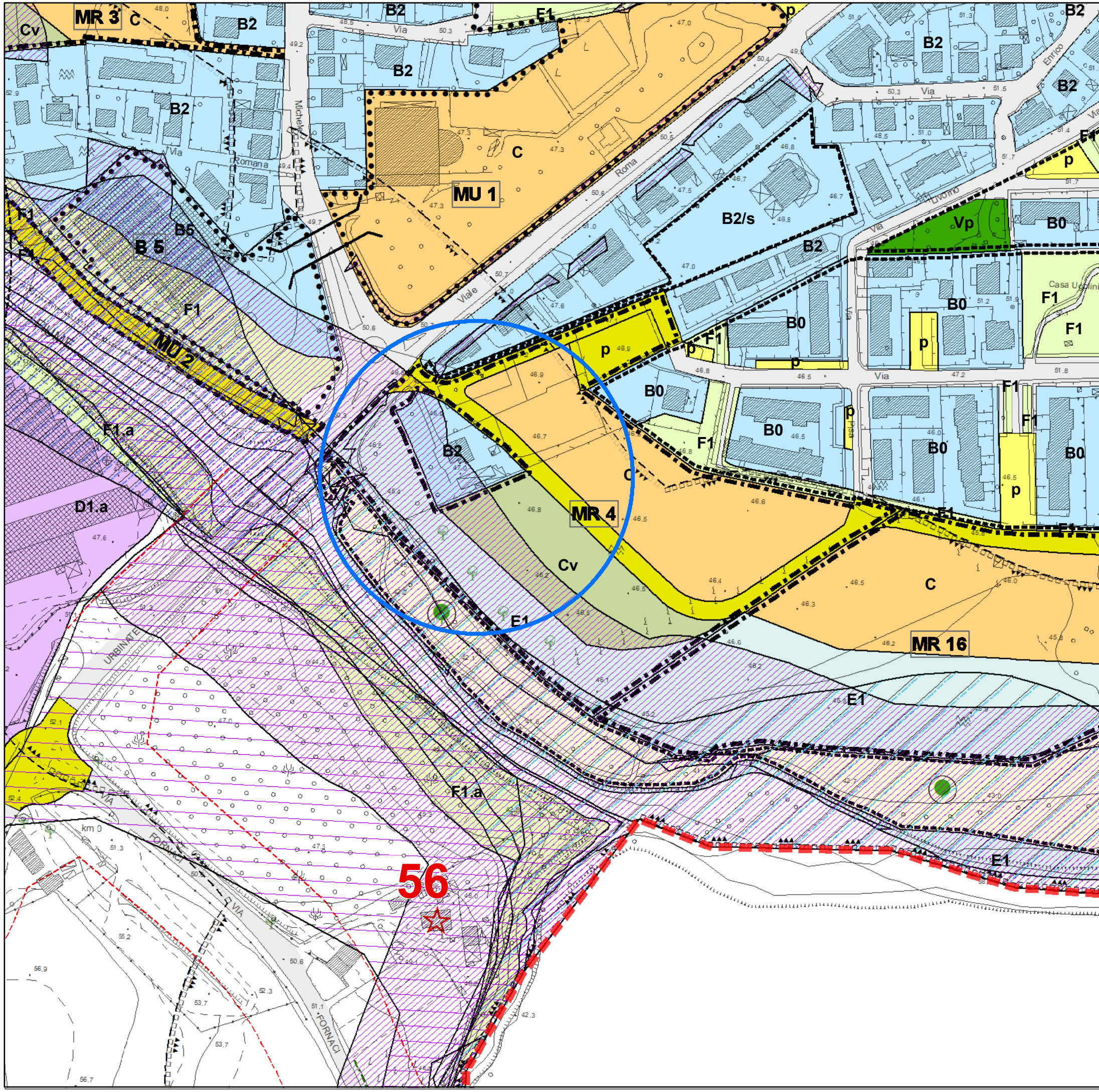
N. 10

ai sensi art. 26 L.R. 34/1992

ZONA Vp

Il Responsabile SETTORE 4°
Ing. Lorenzo Gai
Elaborazione cartografica in G.I.S.
Ing. Filippo Cioppi

Scala grafica: **1:2.000**



PROVINCIA DI PESARO E URBINO

CITTA' DI VALLEFOGLIA



Riferimento: Elaborato

P.3

Azzonamento
MONTECCHIO

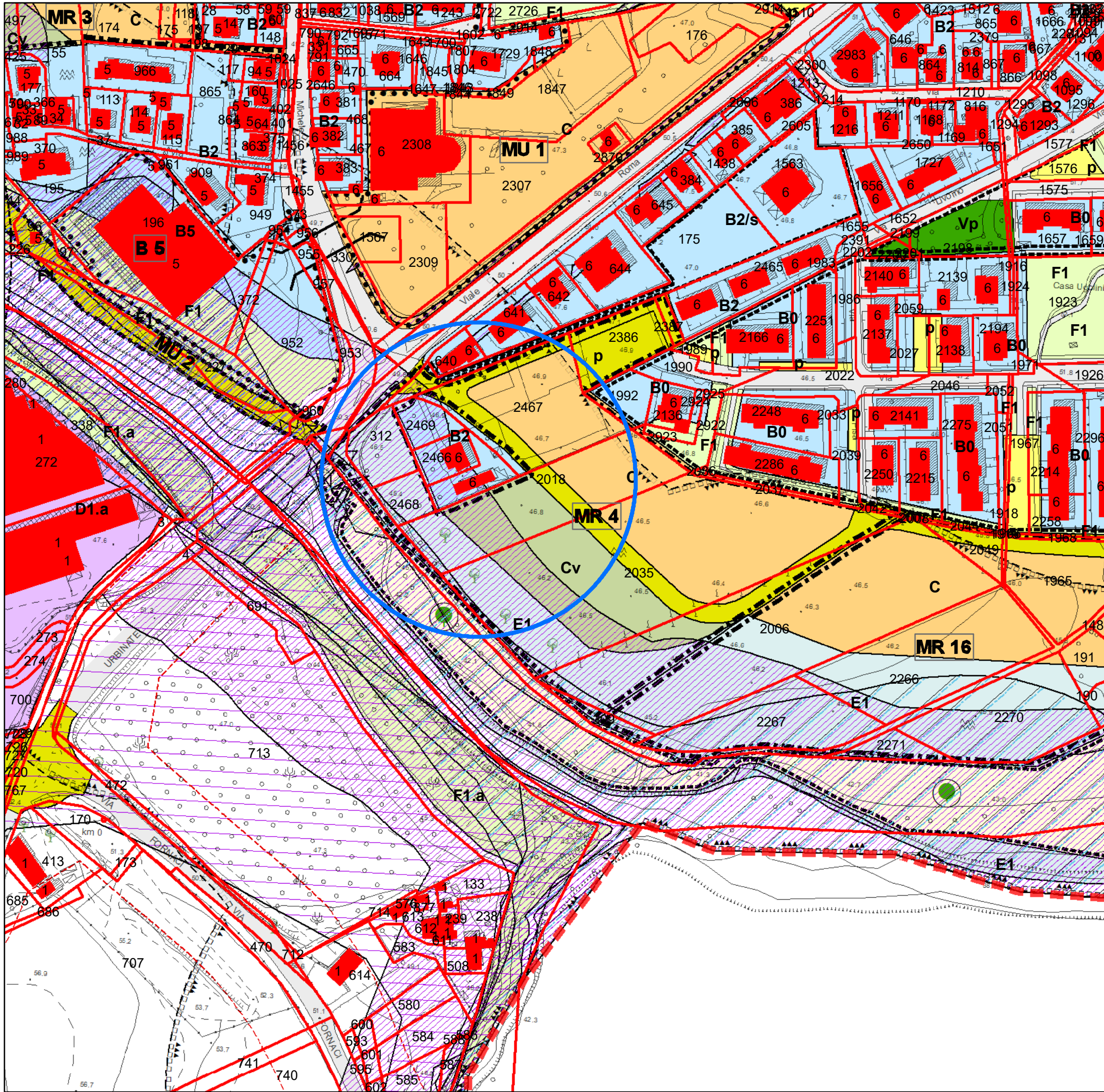
SCHEDA DI VARIANTE

N. 11

ZONA C - MR4

Il Responsabile SETTORE 4°
Ing. Lorenzo Gai
Elaborazione cartografica in G.I.S.
Ing. Filippo Cioppi

Scala grafica: **1:2.000**



PROVINCIA DI PESARO E URBINO

CITTA' DI VALLEFOGLIA



Riferimento: Elaborato

P.3

**Azzonamento
MONTECCHIO**

SCHEDA DI VARIANTE

N. 11

ZONA C - MR4

Il Responsabile SETTORE 4°
Ing. Lorenzo Gai
Elaborazione cartografica in G.I.S.
Ing. Filippo Cioppi

Scala grafica: **1:2.000**

PROVINCIA DI PESARO E URBINO

CITTA' DI VALLEFOGLIA



Riferimento: Elaborato

P.3

Azzonamento
MONTECCHIO

SCHEDA DI VARIANTE

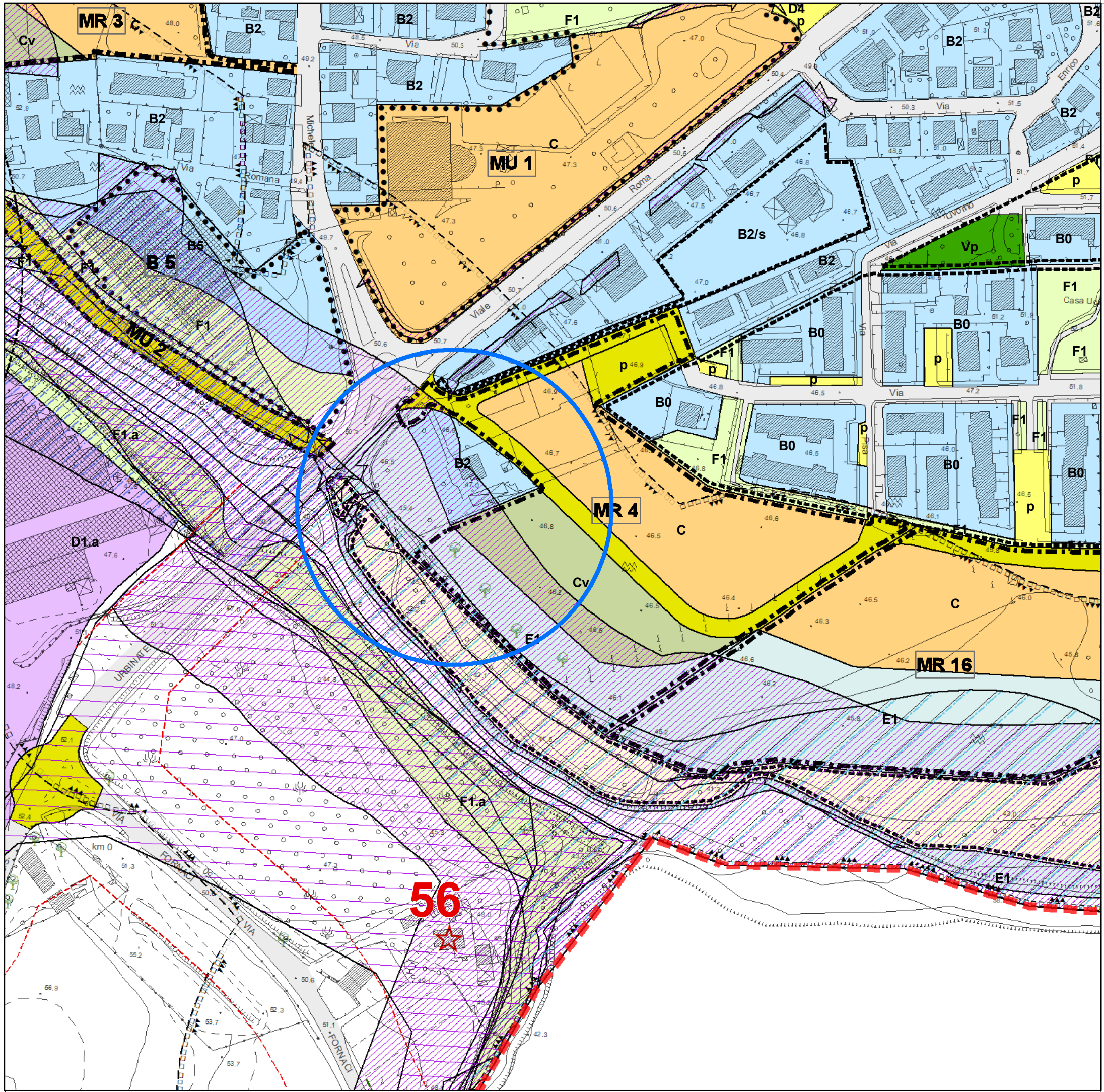
N. 11

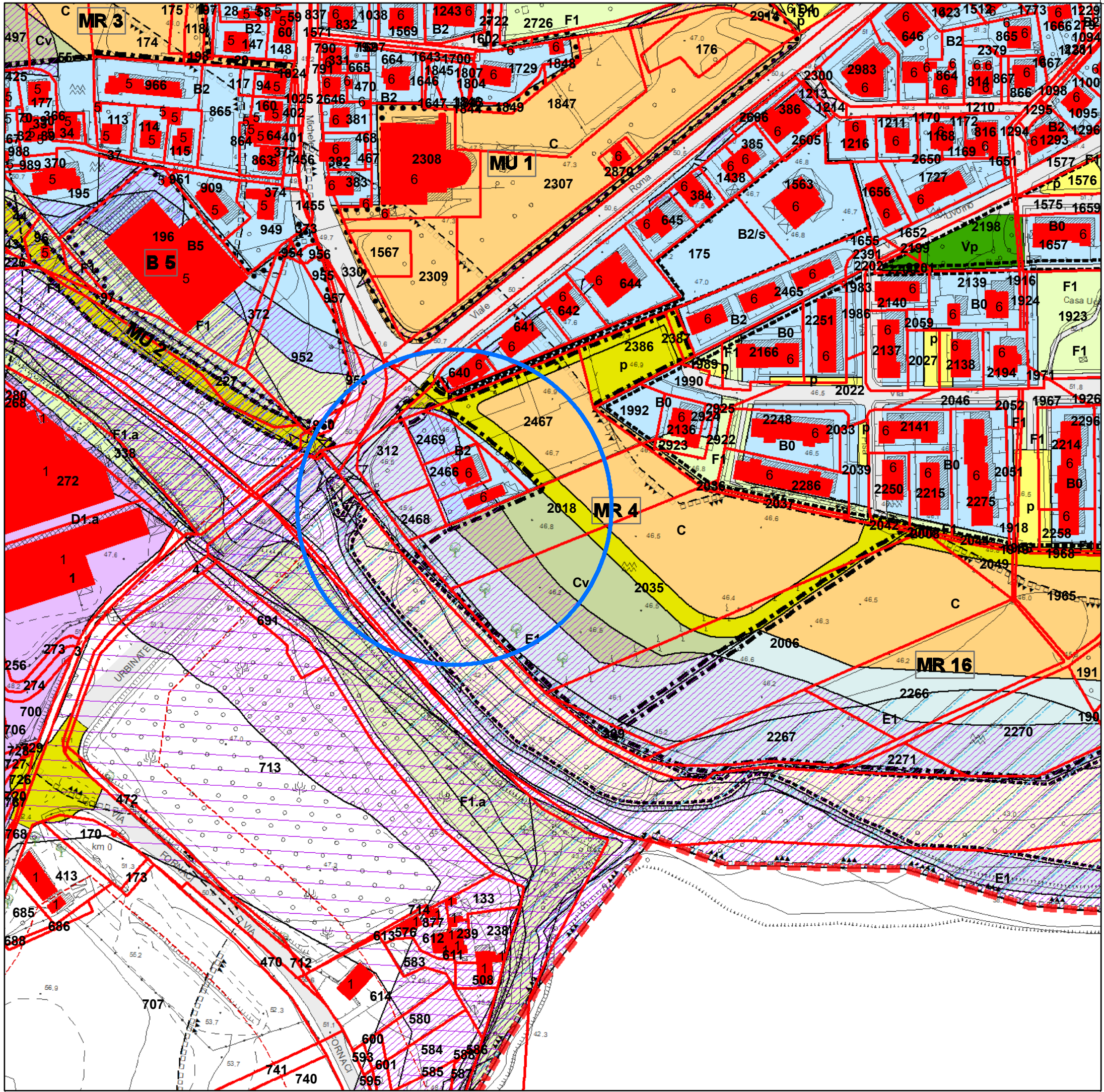
ai sensi art. 26 L.R. 34/1992

ZONA C _ MR4

Il Responsabile SETTORE 4°
Ing. Lorenzo Gai
Elaborazione cartografica in G.I.S.
Ing. Filippo Cioppi

Scala grafica: **1:2.000**





PROVINCIA DI PESARO E URBINO

CITTA' DI VALLEFOGLIA



Riferimento: Elaborato

P.3

**Azzonamento
MONTECCHIO**

SCHEDA DI VARIANTE

N. 11

ai sensi art. 26 L.R. 34/1992

ZONA C _ MR4

Il Responsabile SETTORE 4°
Ing. Lorenzo Gai
Elaborazione cartografica in G.I.S.
Ing. Filippo Cioppi

Scala grafica: **1:2.000**

PROVINCIA DI PESARO E URBINO

CITTA' DI VALLEFOGLIA



Riferimento: Elaborato

P.5

Azzonamento
MORCIOLA

SCHEDA DI VARIANTE

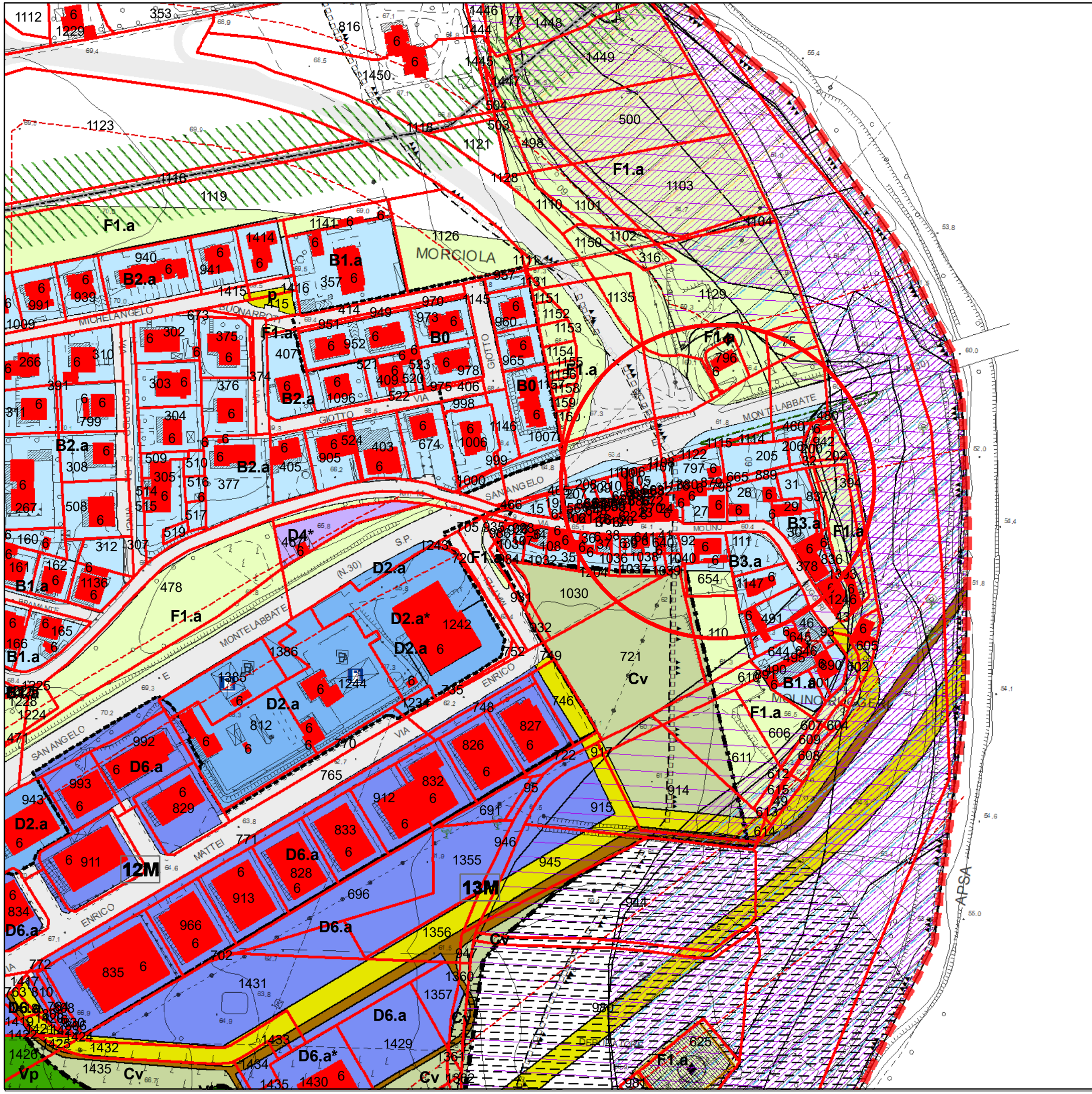
N. 12

ZONA B3.a

Il Responsabile SETTORE 4°
Ing. Lorenzo Gai
Elaborazione cartografica in G.I.S.
Ing. Filippo Cioppi

Scala grafica: 1:2.000





PROVINCIA DI PESARO E URBINO

CITTA' DI VALLEFOGLIA



Riferimento: Elaborato

P.5

**Azzonamento
MORCIOLA**

SCHEDA DI VARIANTE

N. 12

ZONA B3.a

Il Responsabile SETTORE 4°
Ing. Lorenzo Gai
Elaborazione cartografica in G.I.S.
Ing. Filippo Cioppi

Scala grafica: **1:2.000**

Città di Vallefoglia PRG 2018-2019 _ vigente

PROVINCIA DI PESARO E URBINO

CITTA' DI VALLEFOGLIA



Riferimento: Elaborato

P.5

Azzonamento
MORCIOLA

SCHEDA DI VARIANTE

N. 12

ai sensi art. 26 L.R. 34/1992

ZONA Vp

Il Responsabile SETTORE 4°
Ing. Lorenzo Gai
Elaborazione cartografica in G.I.S.
Ing. Filippo Cioppi

Scala grafica: **1:2.000**



PROVINCIA DI PESARO E URBINO

CITTA' DI VALLEFOGLIA



Riferimento: Elaborato

P.5

Azzonamento
CAPPONE

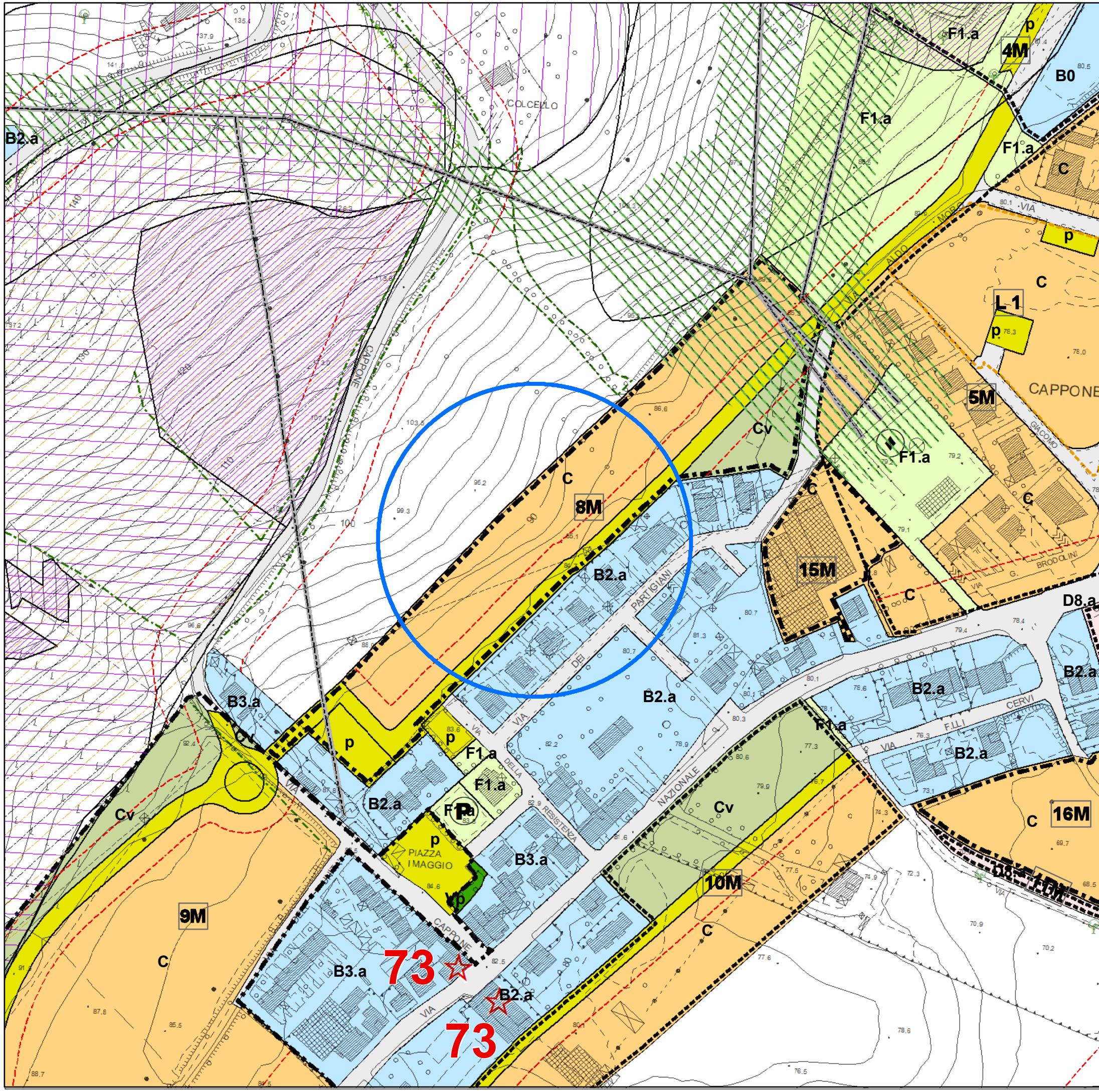
SCHEDA DI VARIANTE

N. 15

ZONA C - 8M

Il Responsabile SETTORE 4°
Ing. Lorenzo Gai
Elaborazione cartografica in G.I.S.
Ing. Filippo Cioppi

Scala grafica: 1:2.000



PROVINCIA DI PESARO E URBINO

CITTA' DI VALLEFOGLIA



Riferimento: Elaborato

P.5

**Azzonamento
CAPPONE**

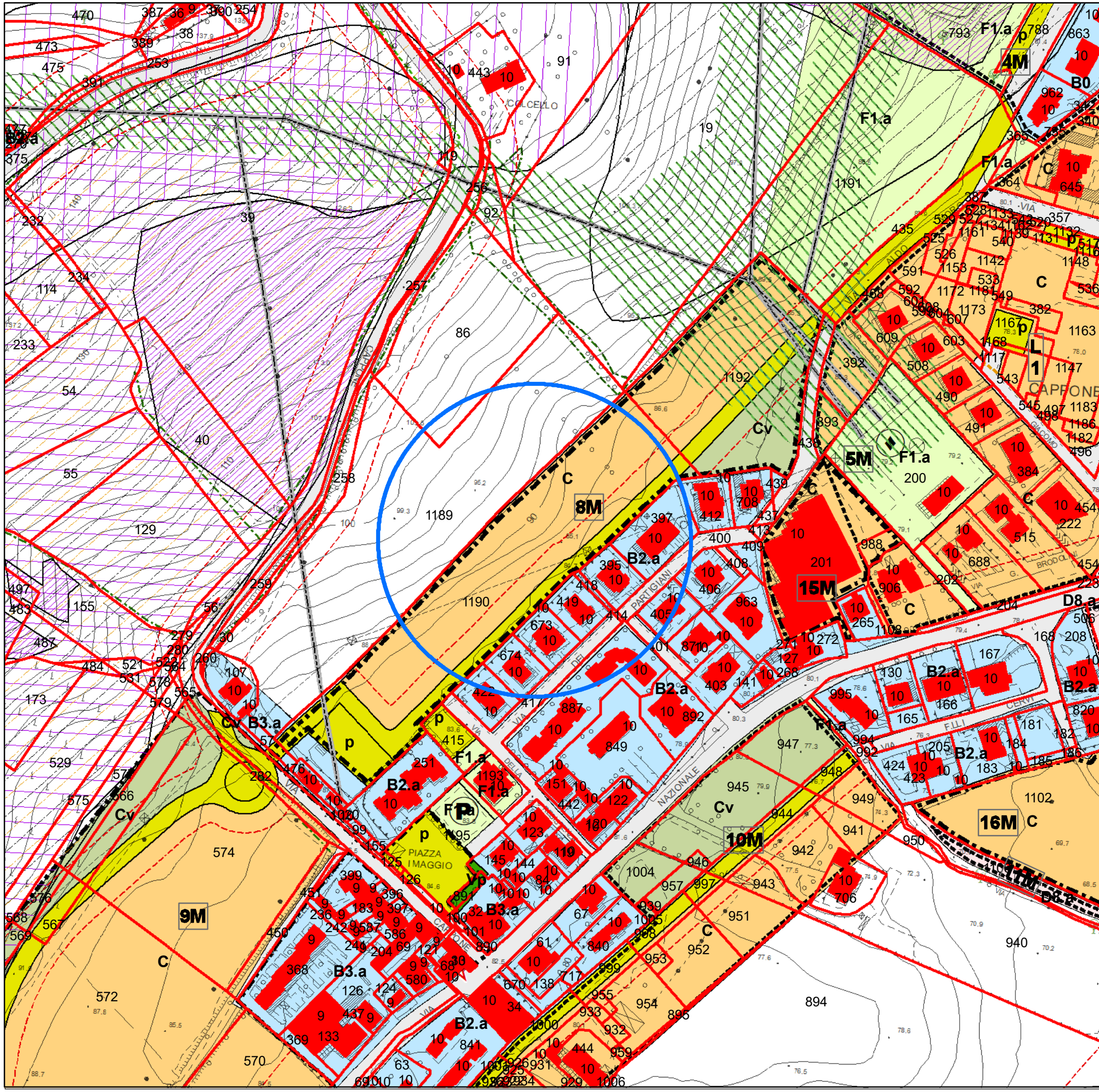
SCHEDA DI VARIANTE

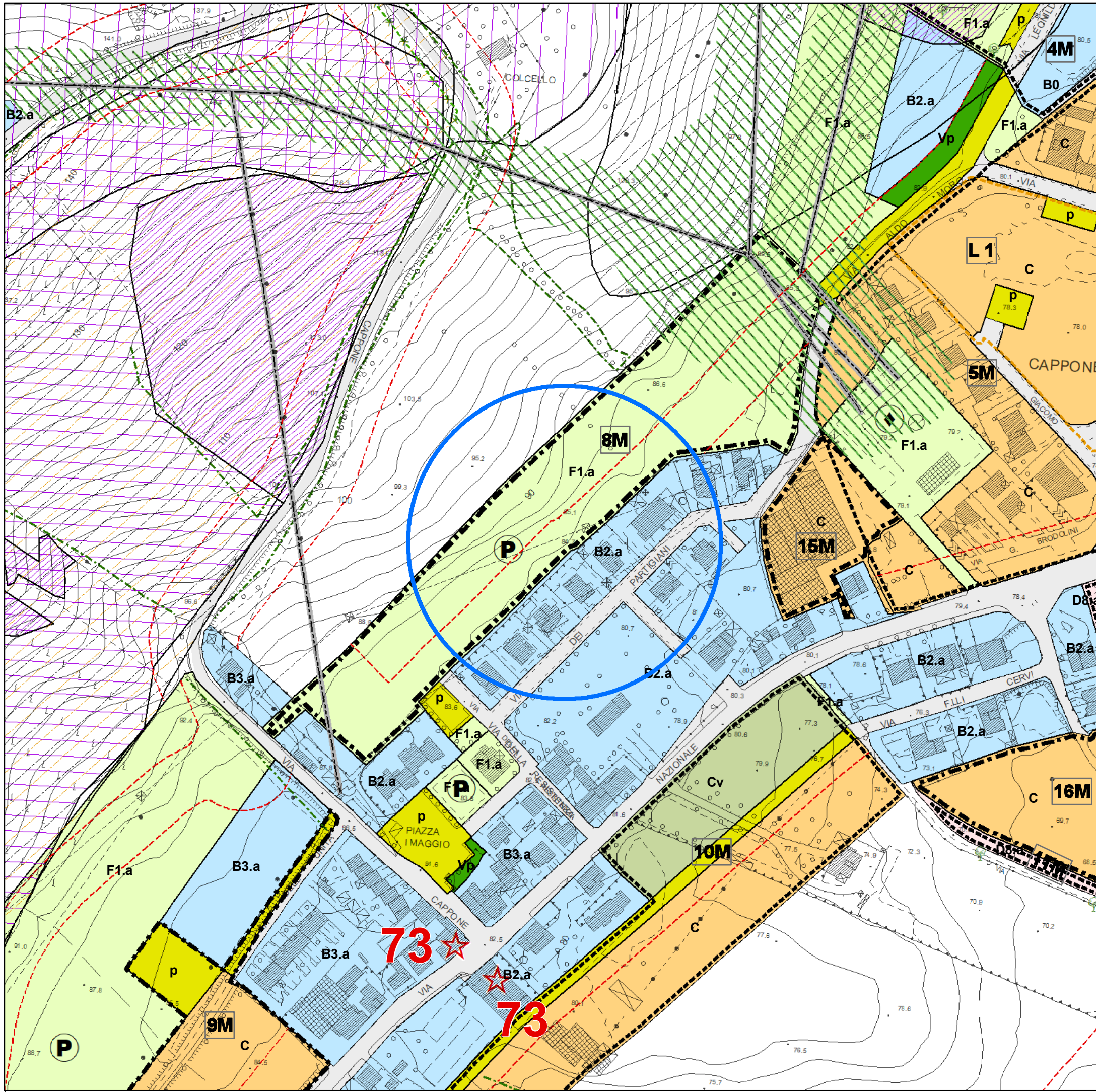
N. 15

ZONA C - 8M

Il Responsabile SETTORE 4°
Ing. Lorenzo Gai
Elaborazione cartografica in G.I.S.
Ing. Filippo Cioppi

Scala grafica: **1:2.000**





PROVINCIA DI PESARO E URBINO

CITTA' DI VALLEFOGLIA



Riferimento: Elaborato

P.5

Azzonamento
CAPPONE

SCHEDA DI VARIANTE

N. 15

ai sensi art. 26 L.R. 34/1992

emendata da Vp a
ZONA F1.a - Parco

Il Responsabile SETTORE 4°
Ing. Lorenzo Gai
Elaborazione cartografica in G.I.S.
Ing. Filippo Cioppi

Scala grafica: 1:2.000

73 ☆

73 ☆

PROVINCIA DI PESARO E URBINO

CITTA' DI VALLEFOGLIA



Riferimento: Elaborato

P.5

**Azzonamento
CAPPONE**

SCHEDA DI VARIANTE

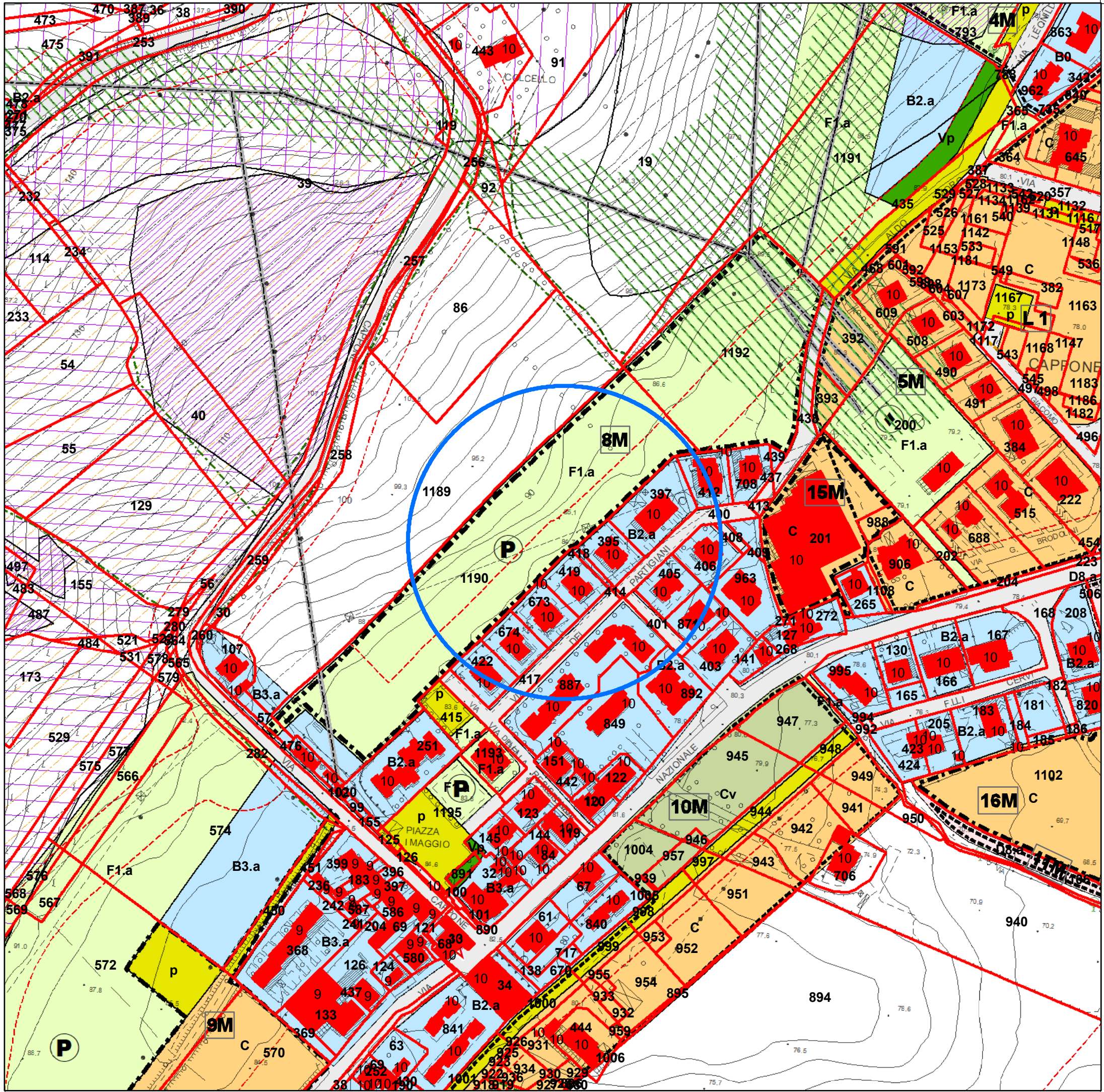
N. 15

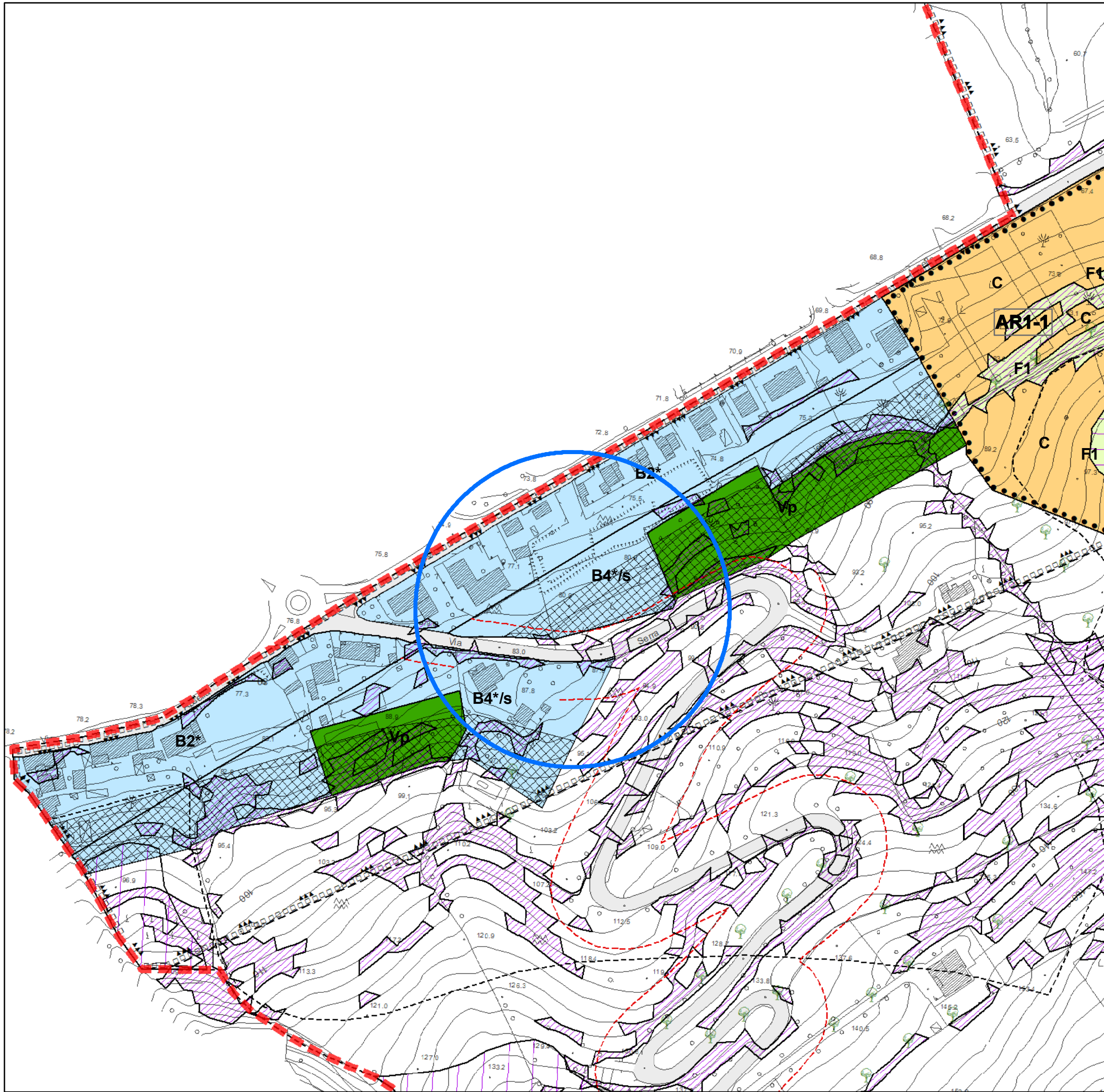
ai sensi art. 26 L.R. 34/1992

emendata da Vp a
ZONA F1.a - Parco

Il Responsabile SETTORE 4°
Ing. Lorenzo Gai
Elaborazione cartografica in G.I.S.
Ing. Filippo Cioppi

Scala grafica: **1:2.000**





PROVINCIA DI PESARO E URBINO

CITTA' DI VALLEFOGLIA



Riferimento: Elaborato

P.2

**Azzonamento
APSELLA**

SCHEDA DI VARIANTE

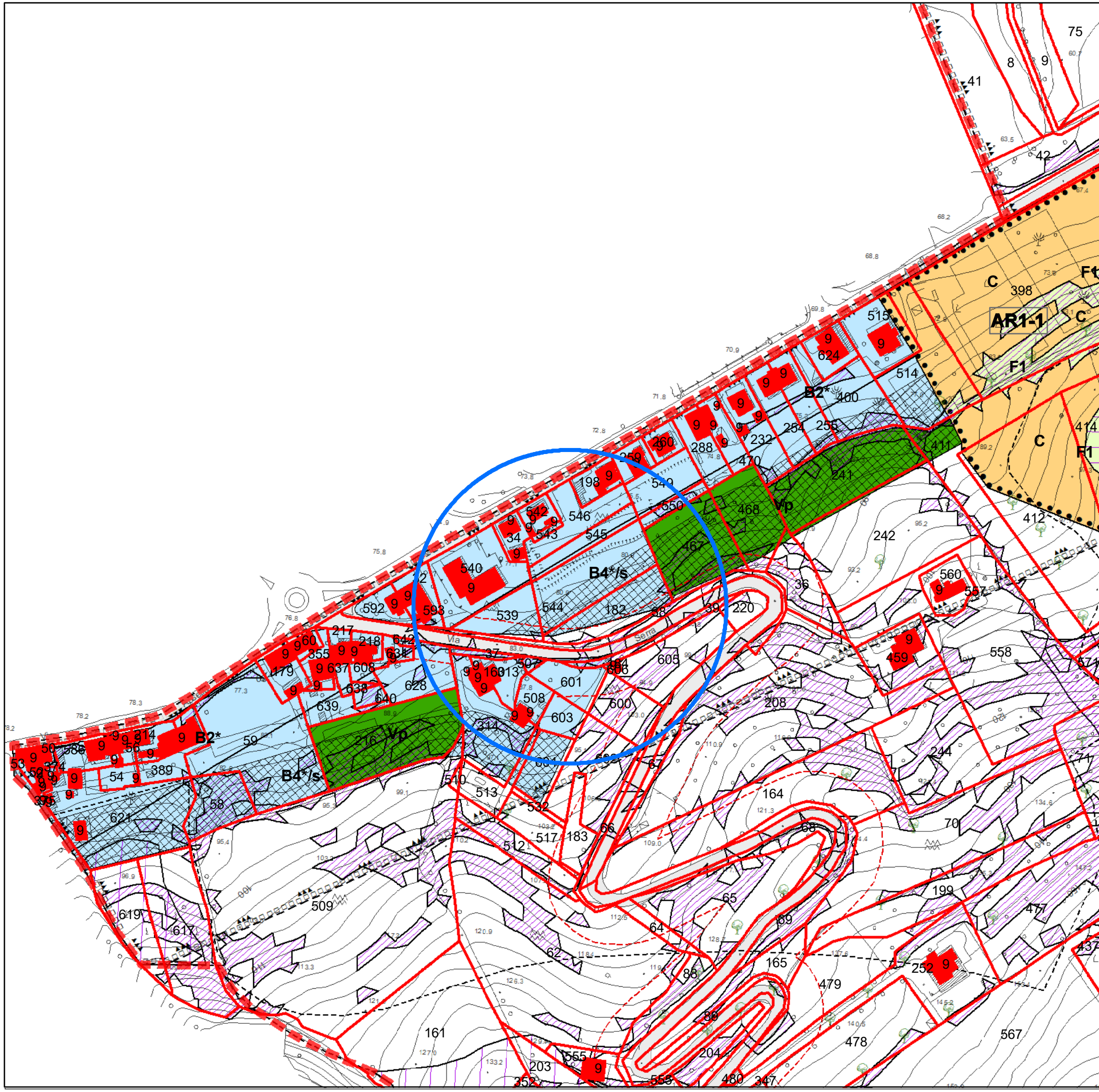
N. 17

ZONA B4*/s

Il Responsabile SETTORE 4°
Ing. Lorenzo Gai
Elaborazione cartografica in G.I.S.
Ing. Filippo Cioppi

Scala grafica: **1:2.000**

Città di Vallefoglia PRG 2018-2019 _ vigente



PROVINCIA DI PESARO E URBINO

CITTA' DI VALLEFOGLIA



Riferimento: Elaborato

P.2

**Azzonamento
APSELLA**

SCHEDA DI VARIANTE

N. 17

ZONA B4*/s

Il Responsabile SETTORE 4°
Ing. Lorenzo Gai
Elaborazione cartografica in G.I.S.
Ing. Filippo Cioppi

Scala grafica: **1:2.000**

Città di Vallefoglia PRG 2018-2019 _ vigente

PROVINCIA DI PESARO E URBINO

CITTA' DI VALLEFOGLIA



Riferimento: Elaborato

P.2

**Azzonamento
APSELLA**

SCHEDA DI VARIANTE

N. 17

ai sensi art. 26 L.R. 34/1992

ZONA Vp

Il Responsabile SETTORE 4°

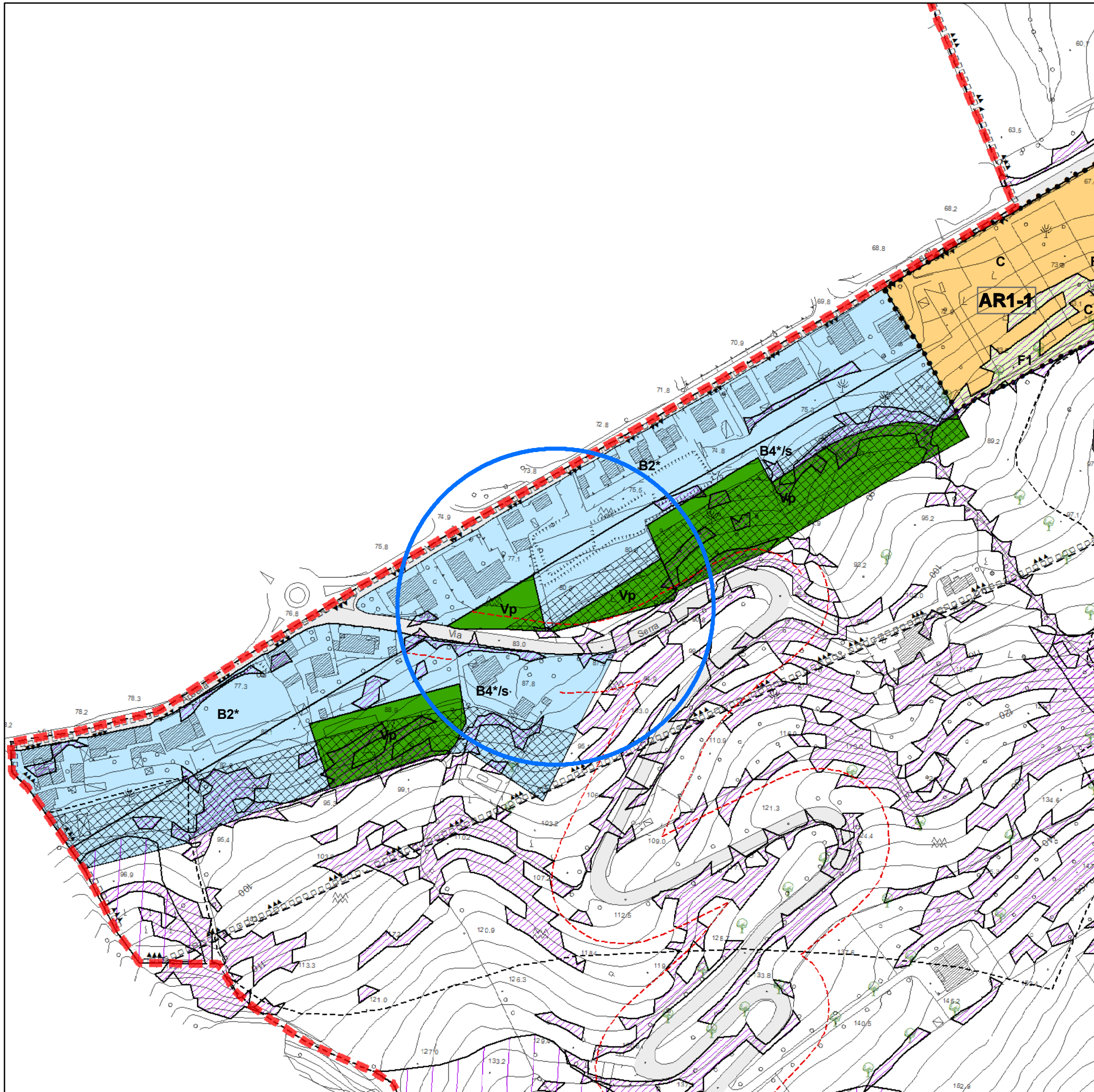
Ing. Lorenzo Gai

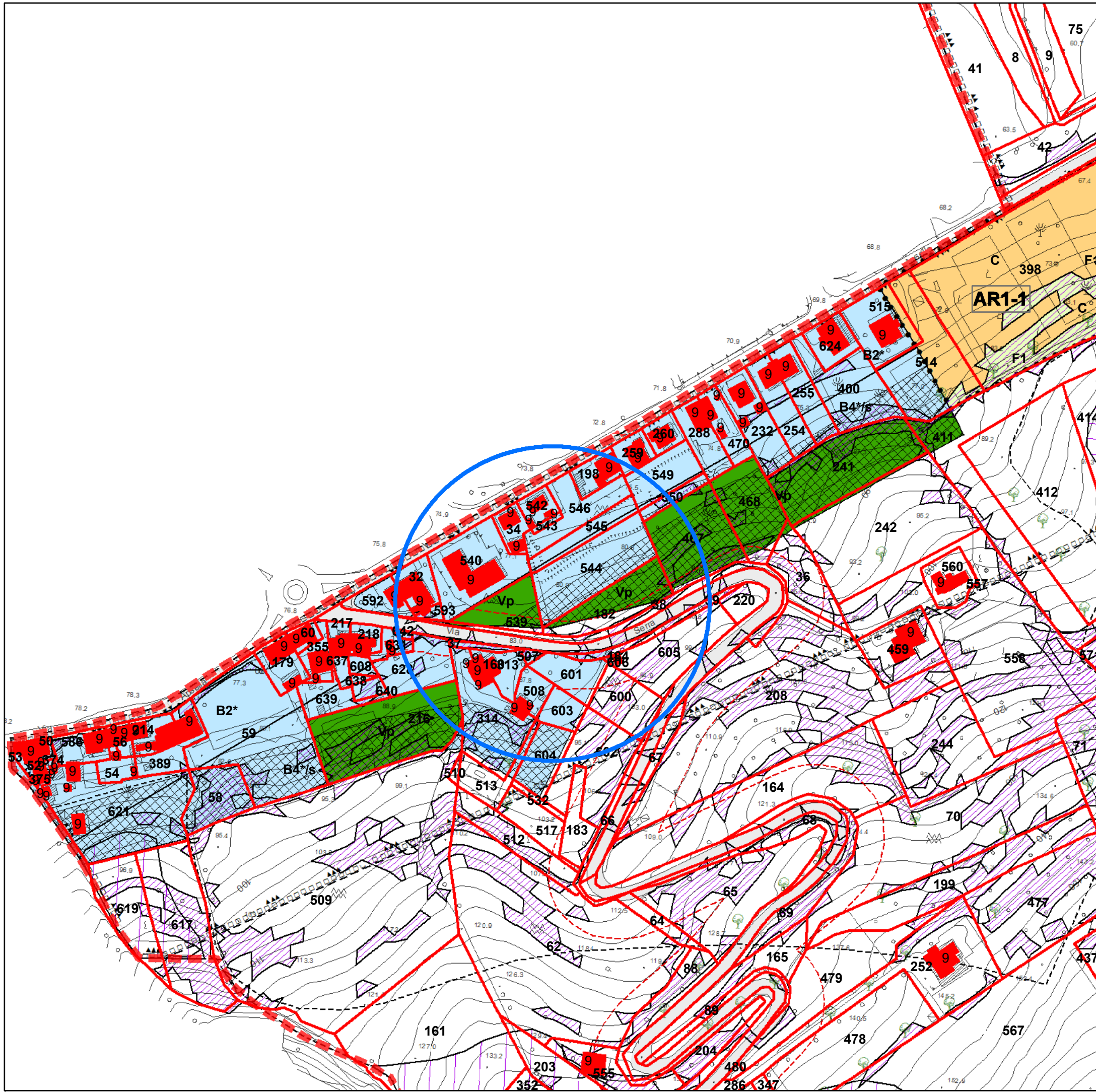
Elaborazione cartografica in G.I.S.

Ing. Filippo Cioppi

Scala grafica: **1:2.000**

Città di Vallefoglia **VARIANTE AL PRG_2023**





PROVINCIA DI PESARO E URBINO

CITTA' DI VALLEFOGLIA



Riferimento: Elaborato

P.2

**Azzonamento
APSELLA**

SCHEDA DI VARIANTE

N. 17

ai sensi art. 26 L.R. 34/1992

ZONA Vp

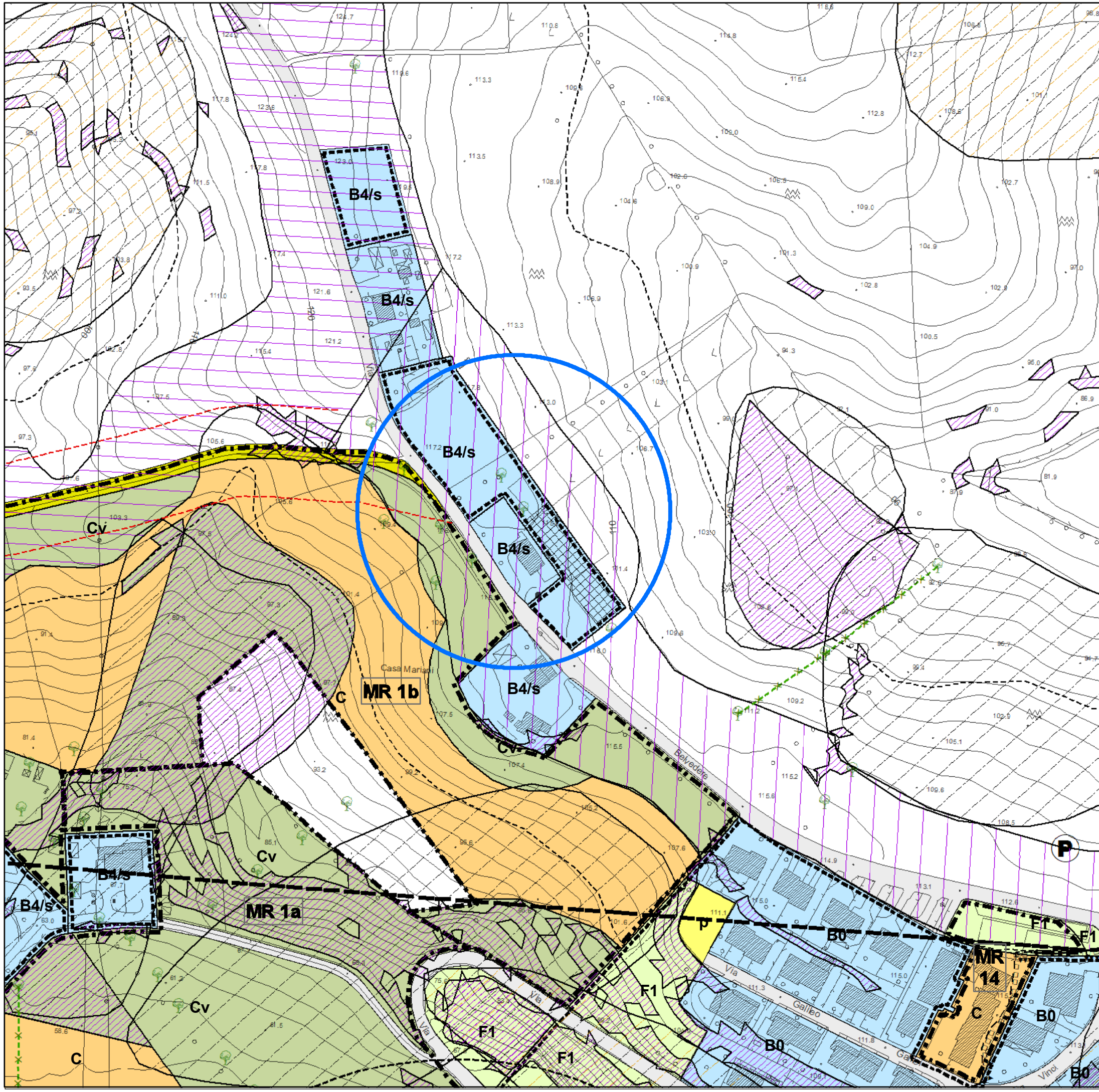
Il Responsabile SETTORE 4°

Ing. Lorenzo Gai

Elaborazione cartografica in G.I.S.

Ing. Filippo Cioppi

Scala grafica: **1:2.000**



PROVINCIA DI PESARO E URBINO

CITTA' DI VALLEFOGLIA



Riferimento: Elaborato

P.3

**Azzonamento
MONTECCHIO**

SCHEDA DI VARIANTE

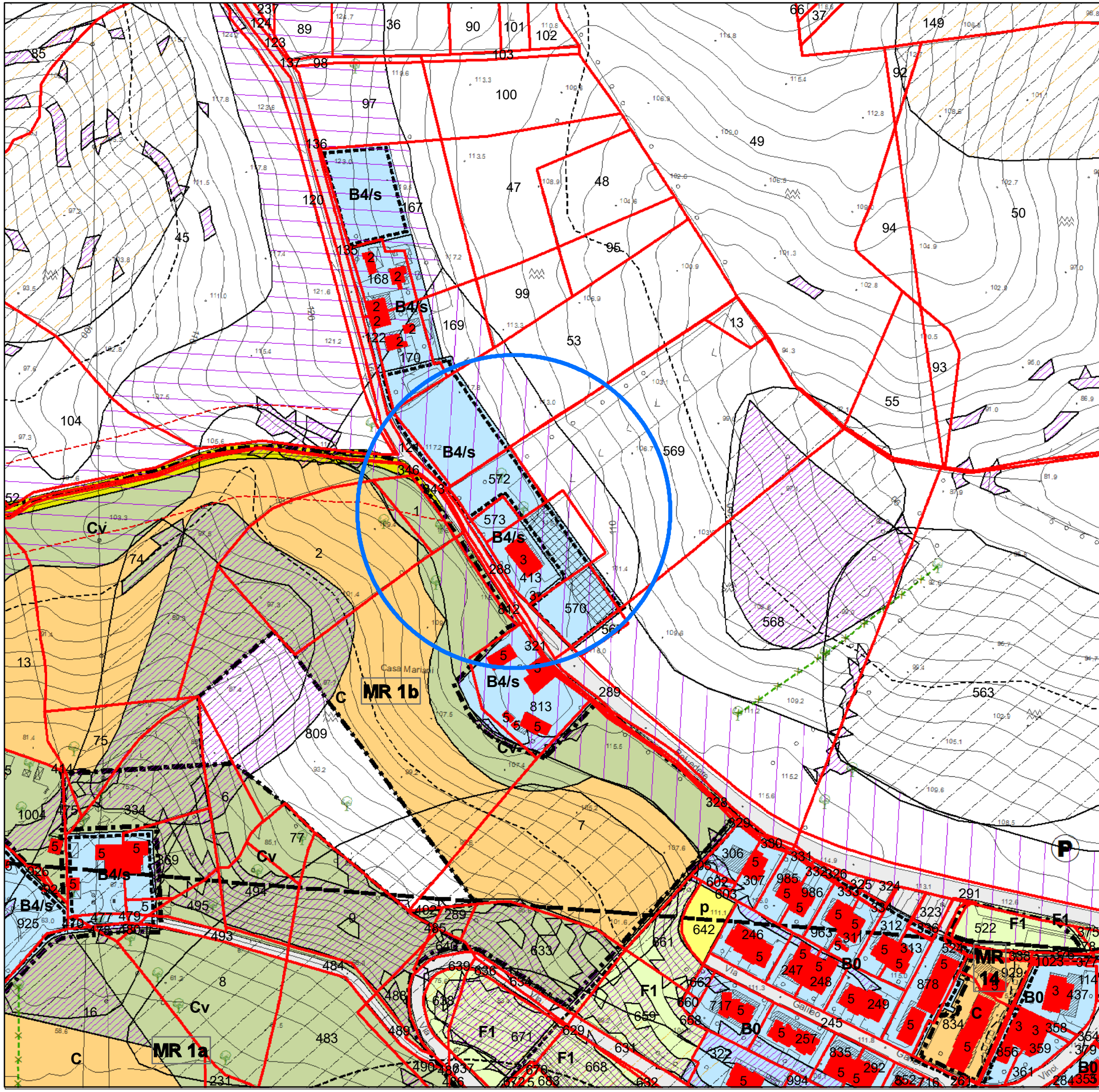
N. 21

ZONA B4/s

Il Responsabile SETTORE 4°
Ing. Lorenzo Gai
Elaborazione cartografica in G.I.S.
Ing. Filippo Cioppi

Scala grafica: **1:2.000**

Città di Vallefoglia PRG 2018-2019 _ vigente



PROVINCIA DI PESARO E URBINO

CITTA' DI VALLEFOGLIA



Riferimento: Elaborato

P.3

**Azzonamento
MONTECCHIO**

SCHEDA DI VARIANTE

N. 21

ZONA B4/s

Il Responsabile SETTORE 4°
Ing. Lorenzo Gai
Elaborazione cartografica in G.I.S.
Ing. Filippo Cioppi

Scala grafica: **1:2.000**

PROVINCIA DI PESARO E URBINO

CITTA' DI VALLEFOGLIA



Riferimento: Elaborato

P.3

**Azzonamento
MONTECCHIO**

SCHEDA DI VARIANTE

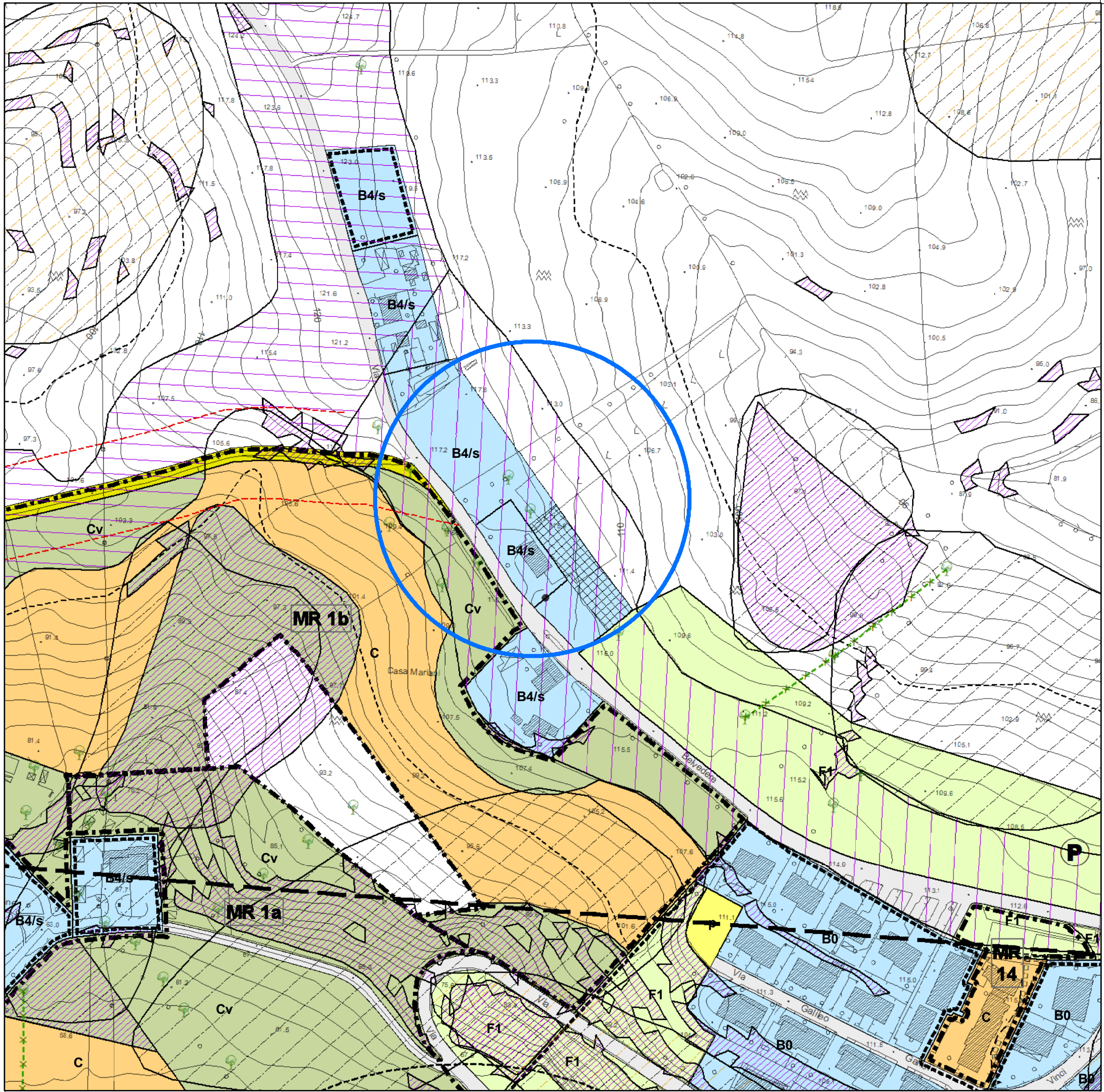
N. 21

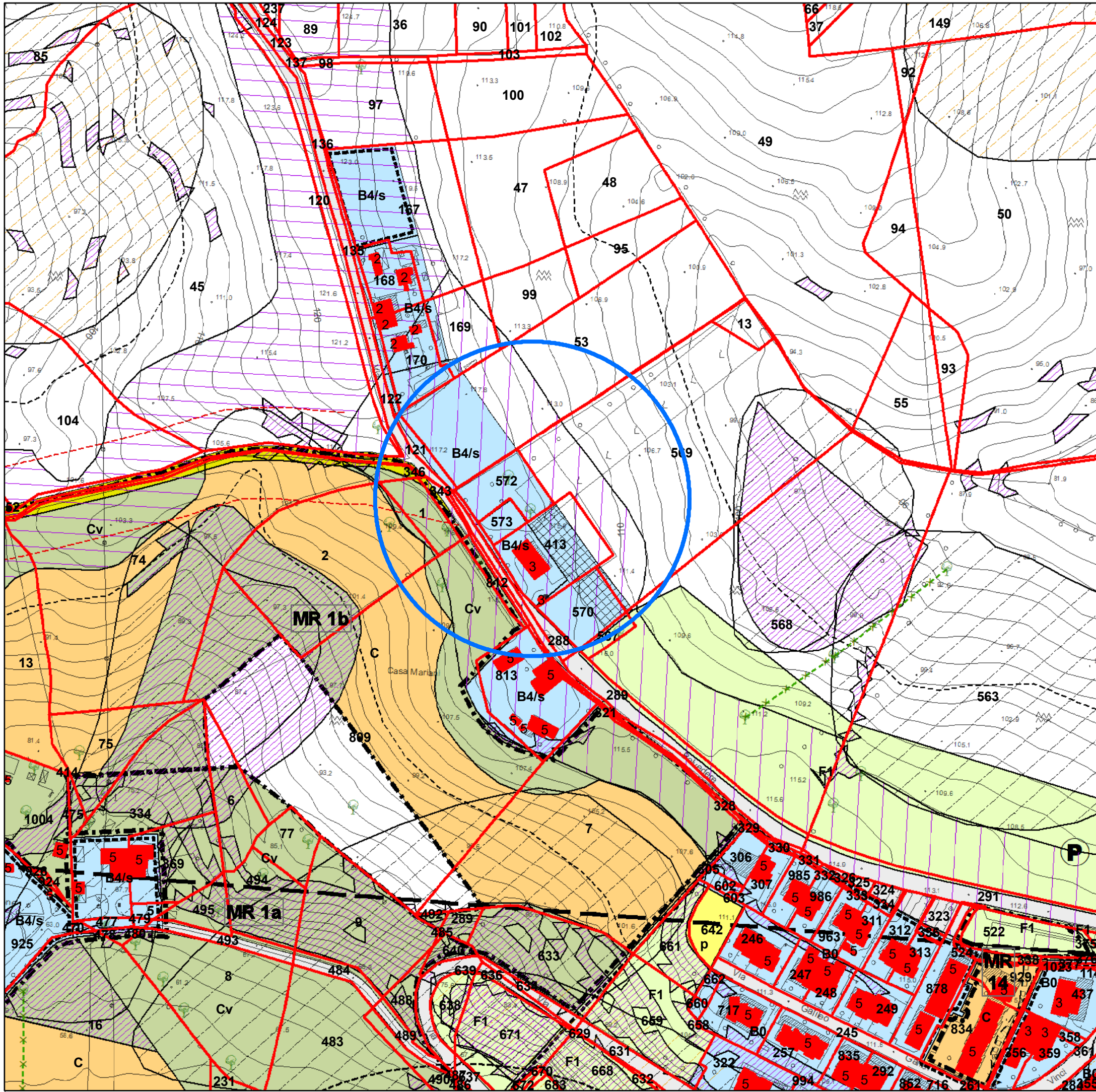
ai sensi art. 26 L.R. 34/1992

ZONA B4/s

Il Responsabile SETTORE 4°
Ing. Lorenzo Gai
Elaborazione cartografica in G.I.S.
Ing. Filippo Cioppi

Scala grafica: **1:2.000**





PROVINCIA DI PESARO E URBINO

CITTA' DI VALLEFOGLIA



Riferimento: Elaborato

P.3

**Azzonamento
MONTECCHIO**

SCHEDA DI VARIANTE

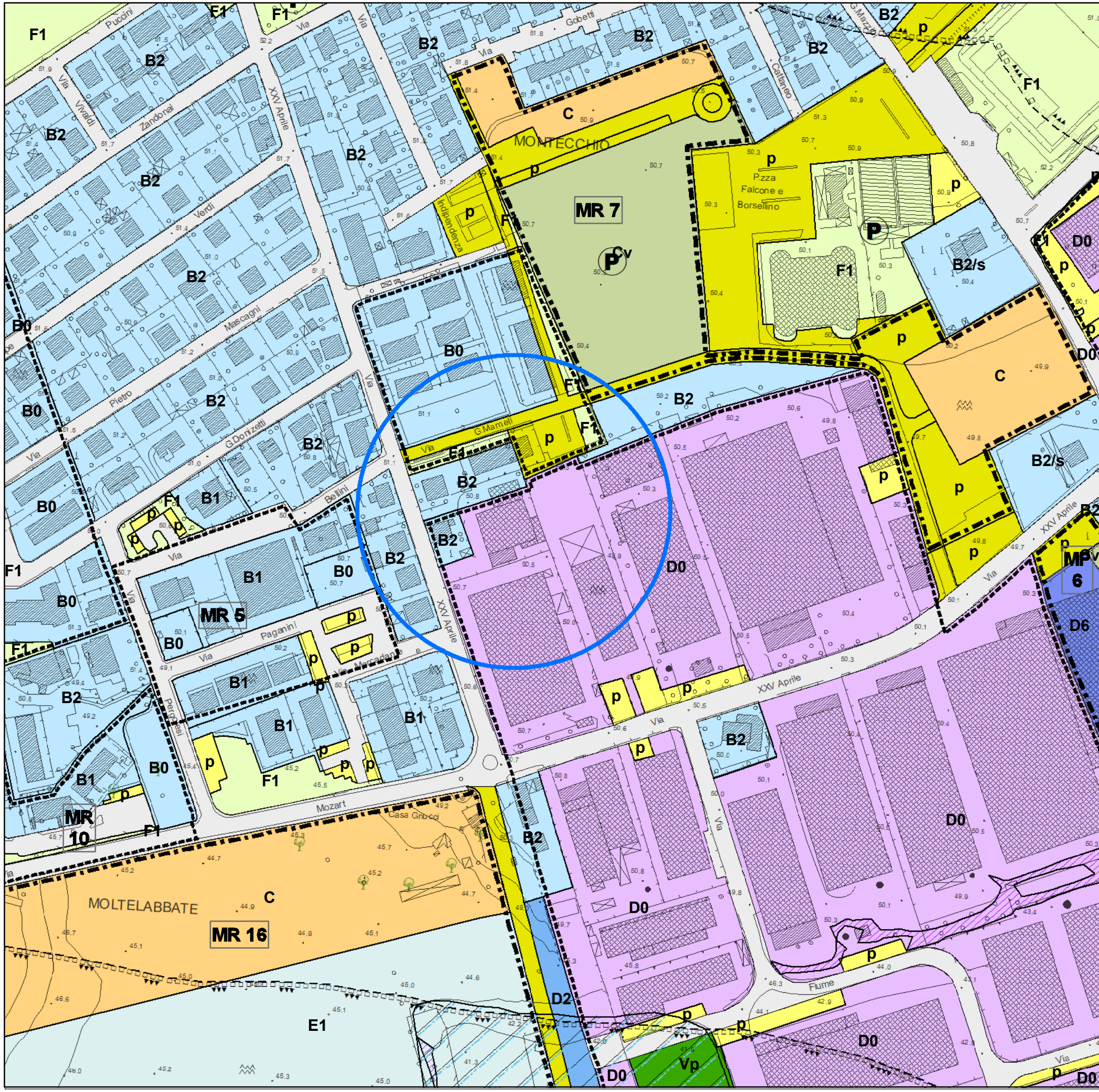
N. 21

ai sensi art. 26 L.R. 34/1992

ZONA B4/s

Il Responsabile SETTORE 4°
Ing. Lorenzo Gai
Elaborazione cartografica in G.I.S.
Ing. Filippo Cioppi

Scala grafica: **1:2.000**



PROVINCIA DI PESARO E URBINO

CITTA' DI VALLEFOGLIA



Riferimento: Elaborato

P.3

Azzonamento
MONTECCHIO

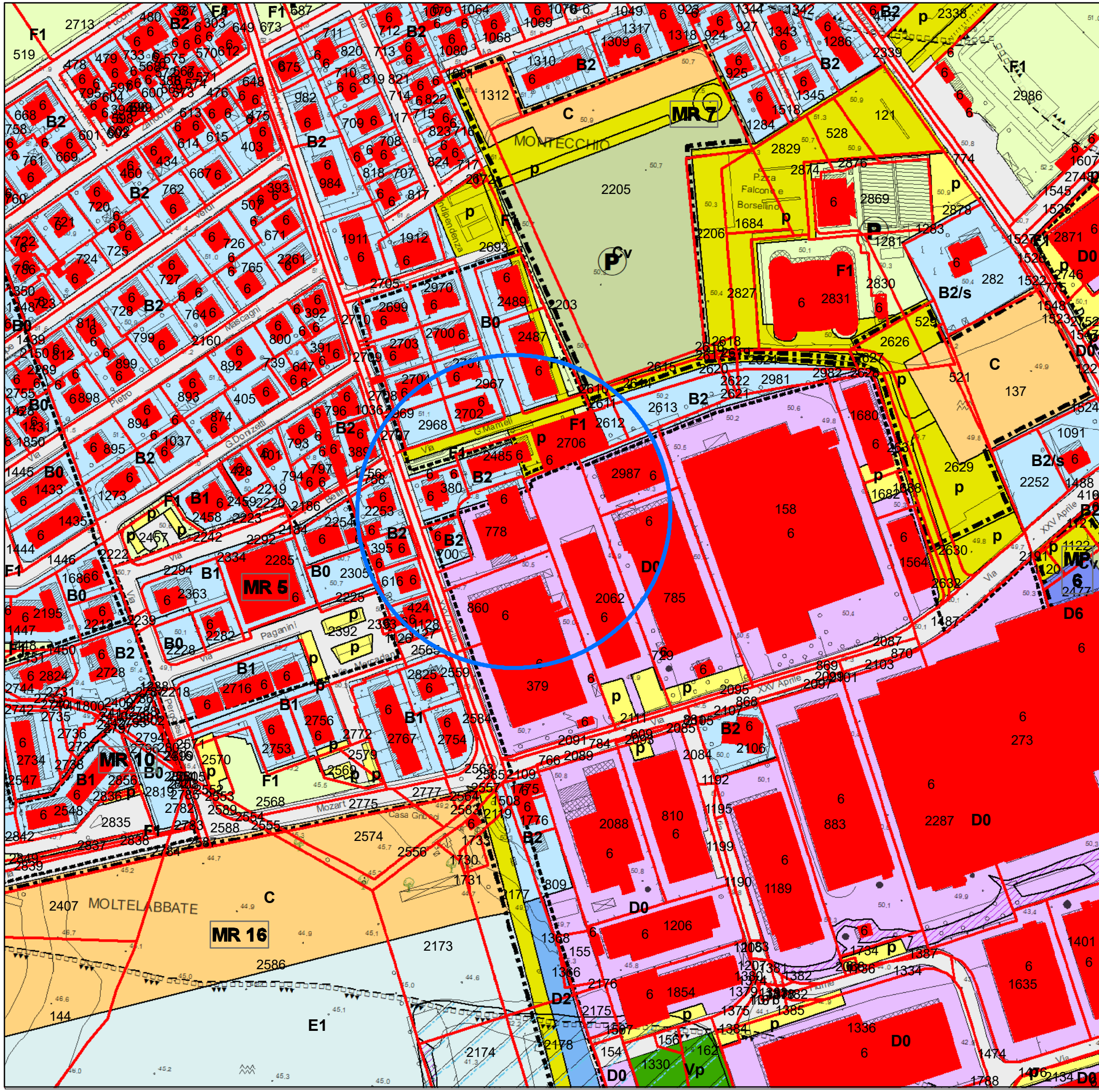
SCHEDA DI VARIANTE

N. 22

ZONA D0

Il Responsabile SETTORE 4°
Ing. Lorenzo Gai
Elaborazione cartografica in G.I.S.
Ing. Filippo Cioppi

Scala grafica: **1:2.000**



PROVINCIA DI PESARO E URBINO

CITTA' DI VALLEFOGLIA



Riferimento: Elaborato

P.3

**Azzonamento
MONTECCHIO**

SCHEDA DI VARIANTE

N. 22

ZONA D0

Il Responsabile SETTORE 4°
Ing. Lorenzo Gai
Elaborazione cartografica in G.I.S.
Ing. Filippo Cioppi

Scala grafica: **1:2.000**

PROVINCIA DI PESARO E URBINO

CITTA' DI VALLEFOGLIA



Riferimento: Elaborato

P.3

Azzonamento
MONTECCHIO

SCHEDA DI VARIANTE

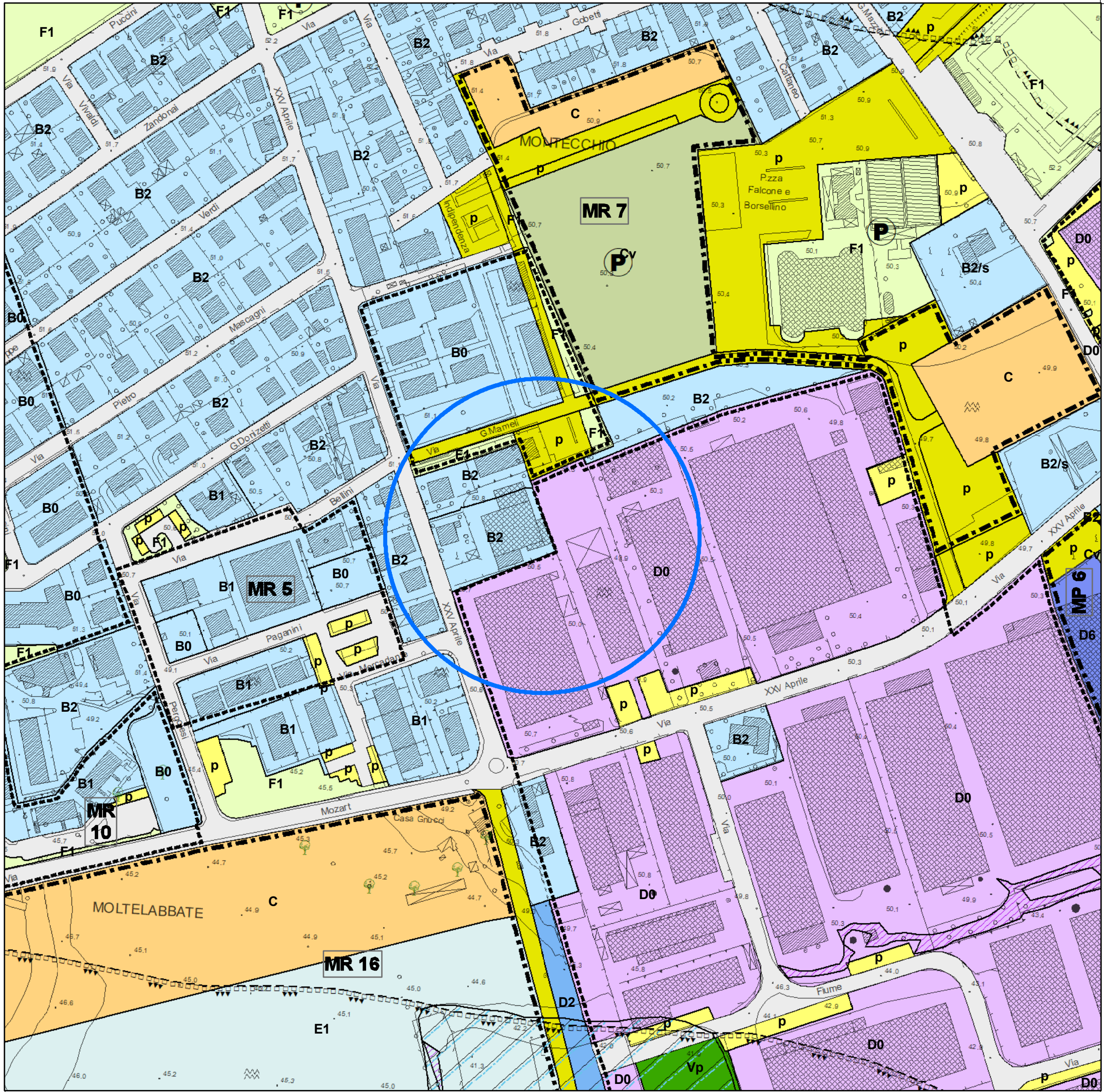
N. 22

ai sensi art. 26 L.R. 34/1992

ZONA B2

Il Responsabile SETTORE 4°
Ing. Lorenzo Gai
Elaborazione cartografica in G.I.S.
Ing. Filippo Cioppi

Scala grafica: **1:2.000**



PROVINCIA DI PESARO E URBINO

CITTA' DI VALLEFOGLIA



Riferimento: Elaborato

P.3

**Azzonamento
MONTECCHIO**

SCHEDA DI VARIANTE

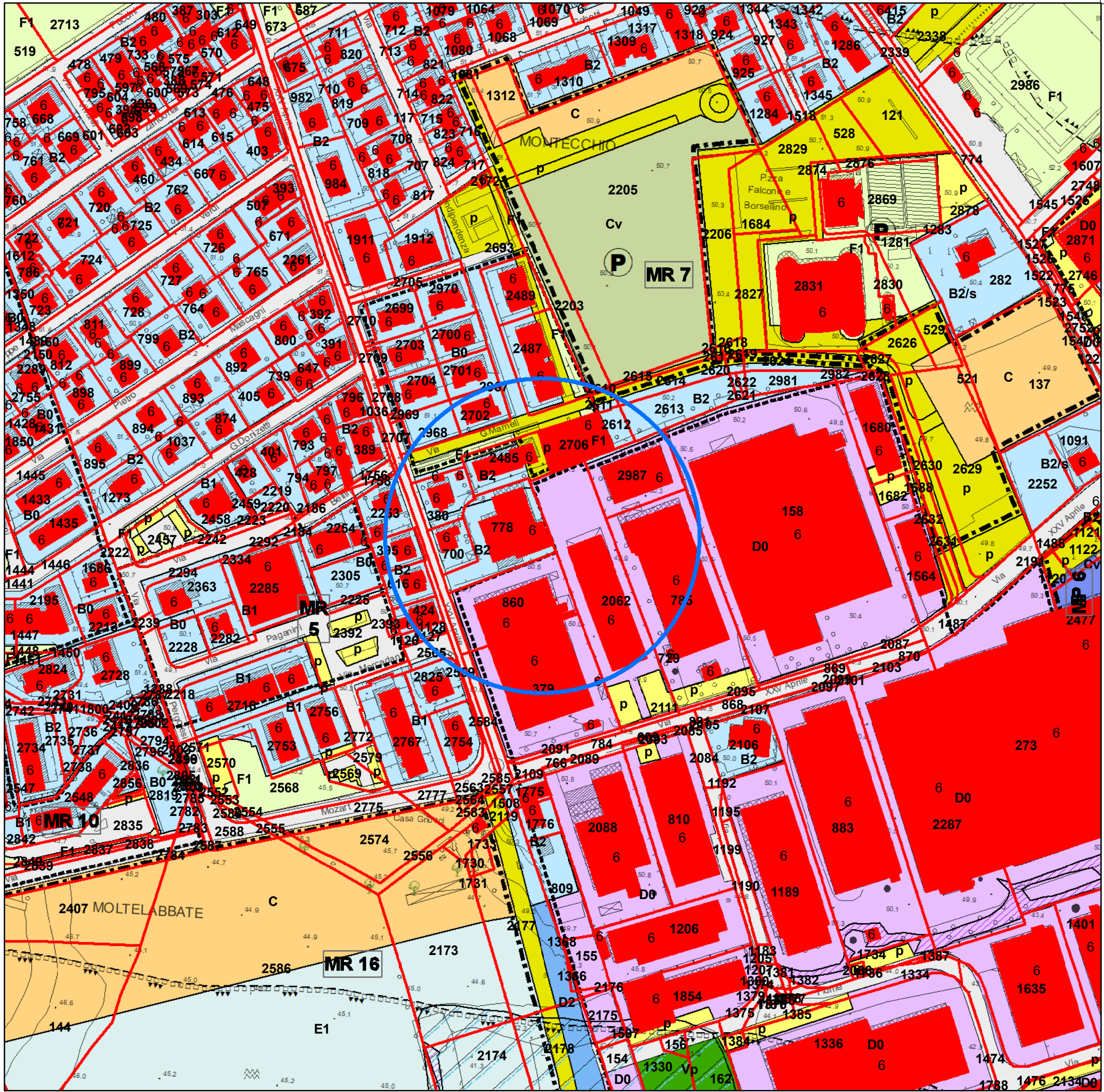
N. 22

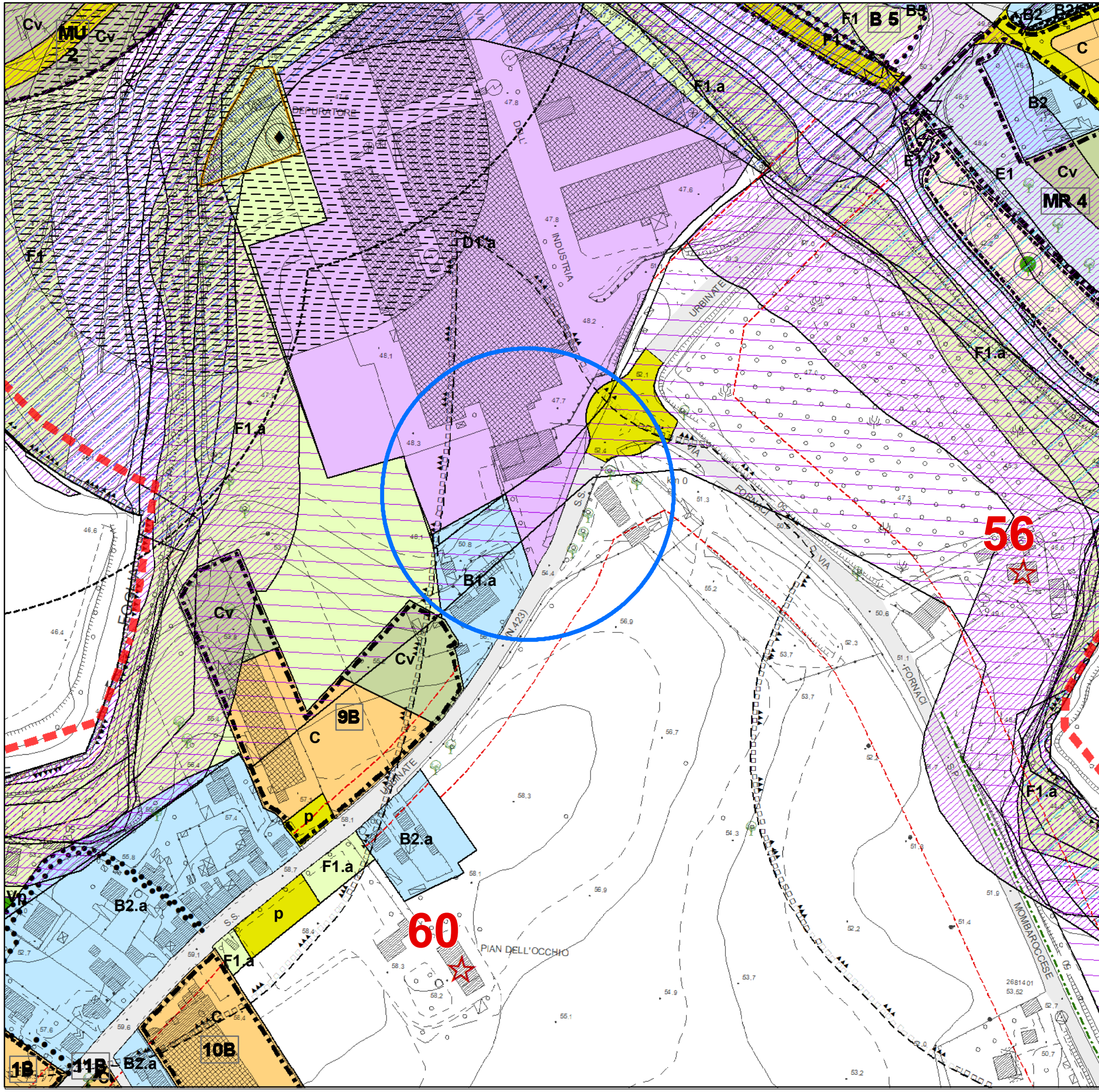
ai sensi art. 26 L.R. 34/1992

ZONA B2

Il Responsabile SETTORE 4°
Ing. Lorenzo Gai
Elaborazione cartografica in G.I.S.
Ing. Filippo Cioppi

Scala grafica: **1:2.000**





PROVINCIA DI PESARO E URBINO

CITTA' DI VALLEFOGLIA



Riferimento: Elaborato

P.5

**Azzonamento
BOTTEGA**

SCHEDA DI VARIANTE

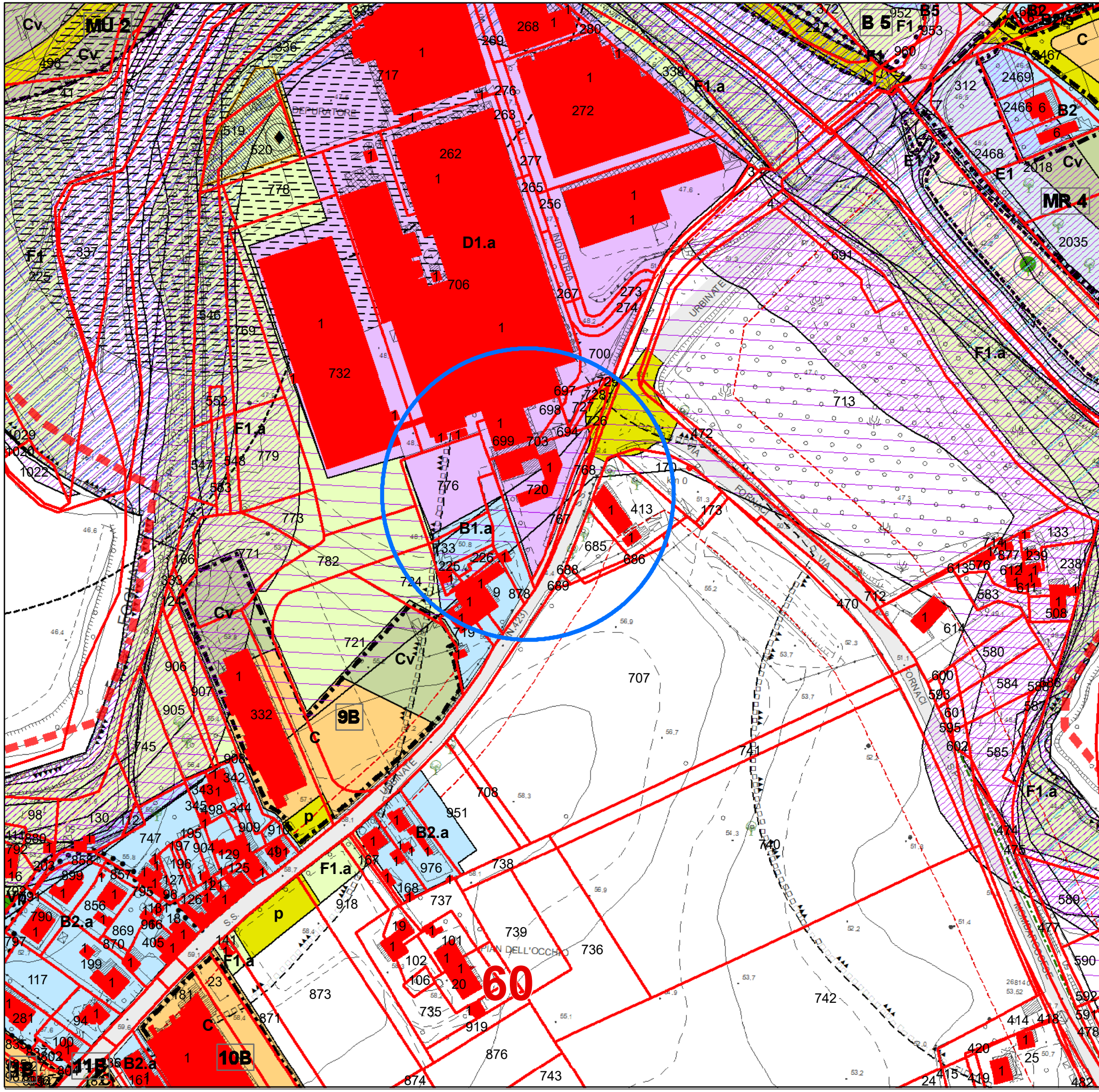
N. 37

ZONA D1.a

Il Responsabile SETTORE 4°
Ing. Lorenzo Gai
Elaborazione cartografica in G.I.S.
Ing. Filippo Cioppi

Scala grafica: **1:2.000**

Città di Vallefoglia PRG 2018-2019 _ vigente



PROVINCIA DI PESARO E URBINO

CITTA' DI VALLEFOGLIA



Riferimento: Elaborato

P.5

**Azzonamento
BOTTEGA**

SCHEDA DI VARIANTE

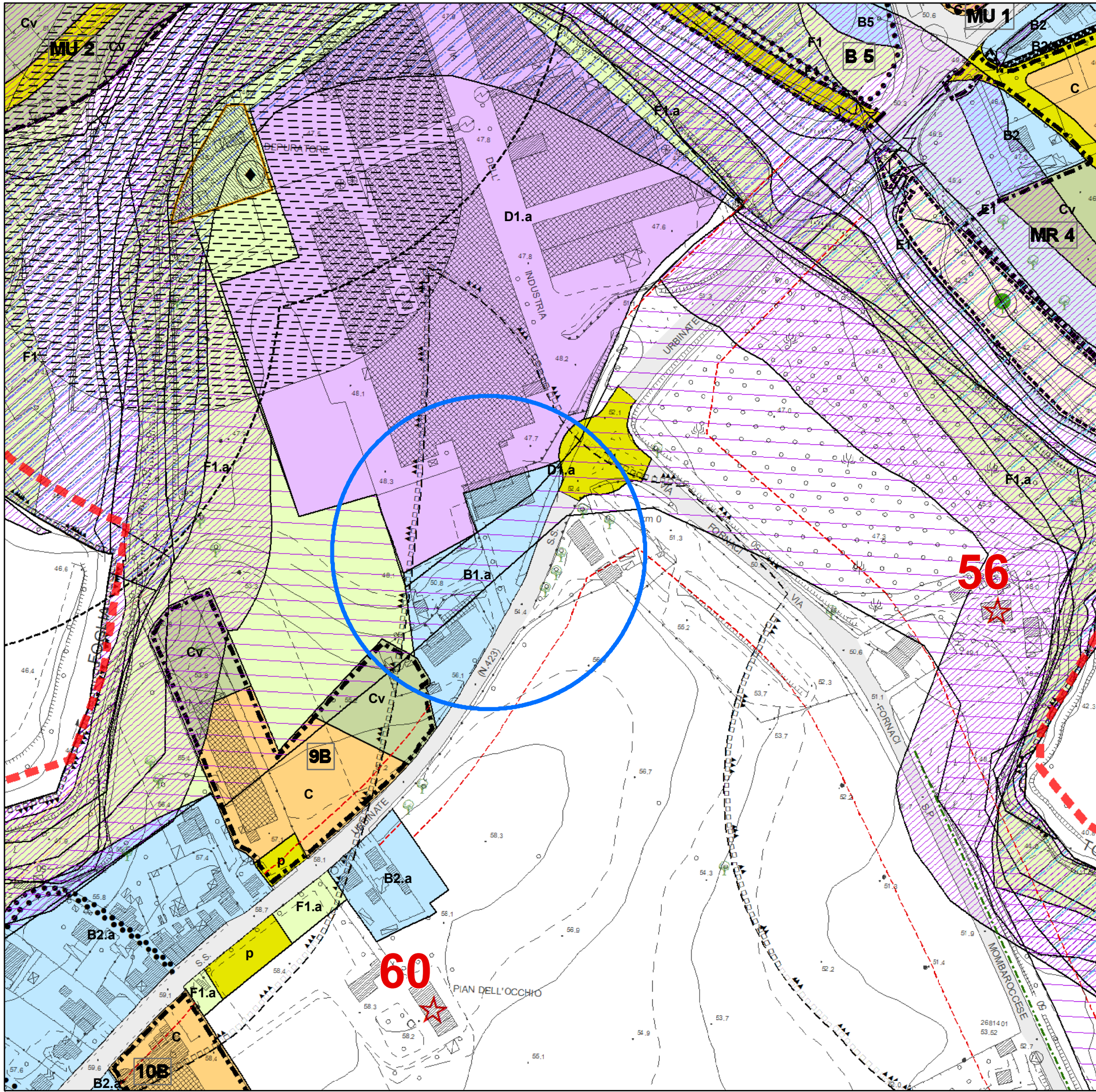
N. 37

ZONA D1.a

Il Responsabile SETTORE 4°
Ing. Lorenzo Gai
Elaborazione cartografica in G.I.S.
Ing. Filippo Cioppi

Scala grafica: **1:2.000**

Città di Vallefoglia PRG 2018-2019 _ vigente



PROVINCIA DI PESARO E URBINO

CITTA' DI VALLEFOGLIA



Riferimento: Elaborato

P.5

**Azzonamento
BOTTEGA**

SCHEDA DI VARIANTE

N. 37

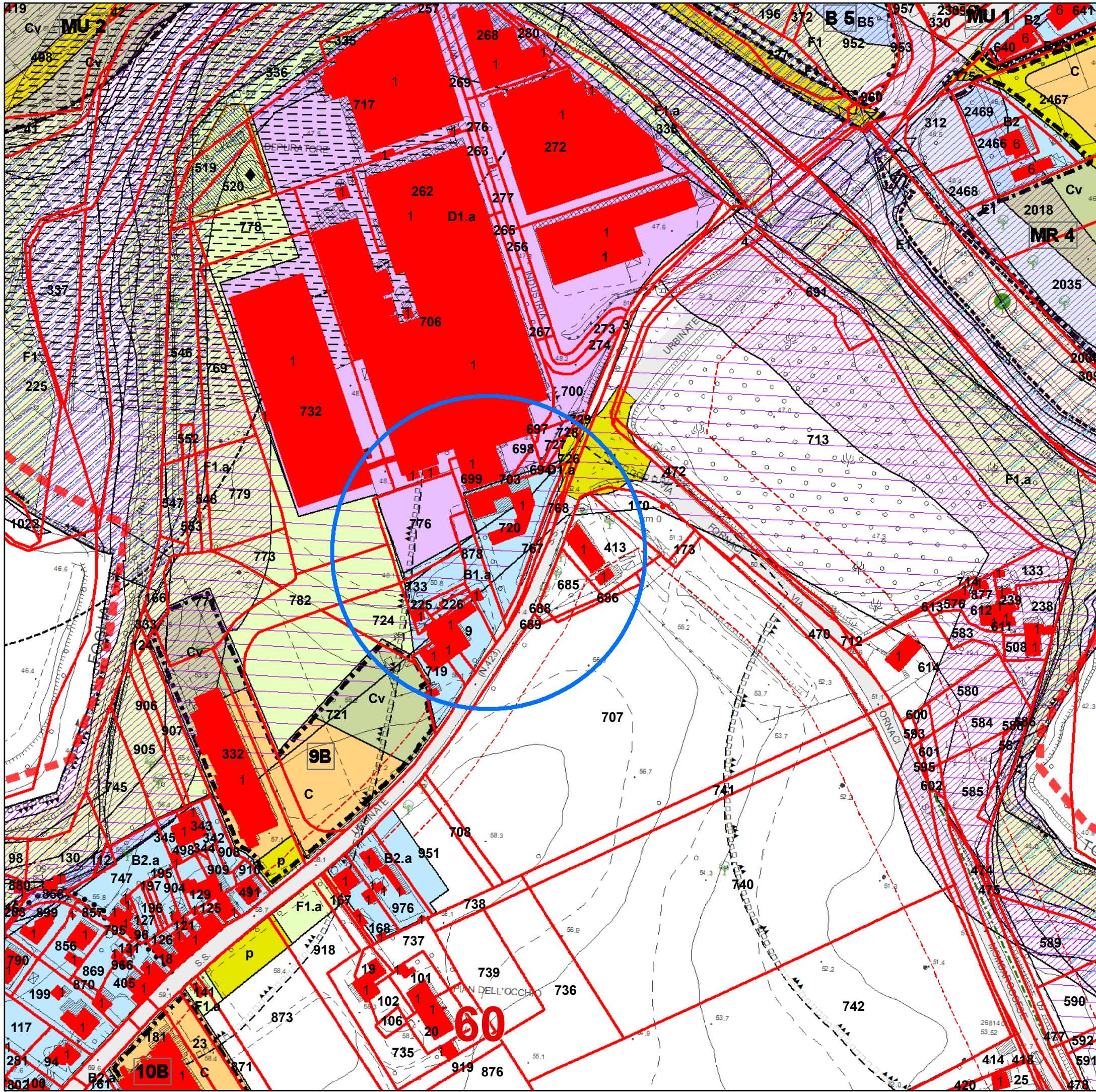
ai sensi art. 26 L.R. 34/1992

da ZONA D1.a a B1.a

Il Responsabile SETTORE 4°
Ing. Lorenzo Gai
Elaborazione cartografica in G.I.S.
Ing. Filippo Cioppi

Scala grafica: 1:2.000

Città di Vallefoglia **VARIANTE AL PRG_2023**



PROVINCIA DI PESARO E URBINO

CITTA' DI VALLEFOGLIA



Riferimento: Elaborato

P.5

**Azzonamento
BOTTEGA**

SCHEDA DI VARIANTE

N. 37

ai sensi art. 26 L.R. 34/1992

da ZONA D1.a a B1.a

Il Responsabile SETTORE 4°
Ing. Lorenzo Gai
Elaborazione cartografica in G.I.S.
Ing. Filippo Cioppi

Scala grafica: **1:2.000**