



CITTÀ DI VALLEFOGLIA

04 - B

ELABORATI GRAFICI DI VARIANTE

Varianti che comportano un Aumento del consumo di suolo - Schede nn. 7 – 9 - 26

MAGGIO 2023

aggiornamento 25.10.2023

CITTÀ DI VALLEFOGLIA

Via Alfredino Rampi n. 4 – Montecchio di Vallefoglia (PU)

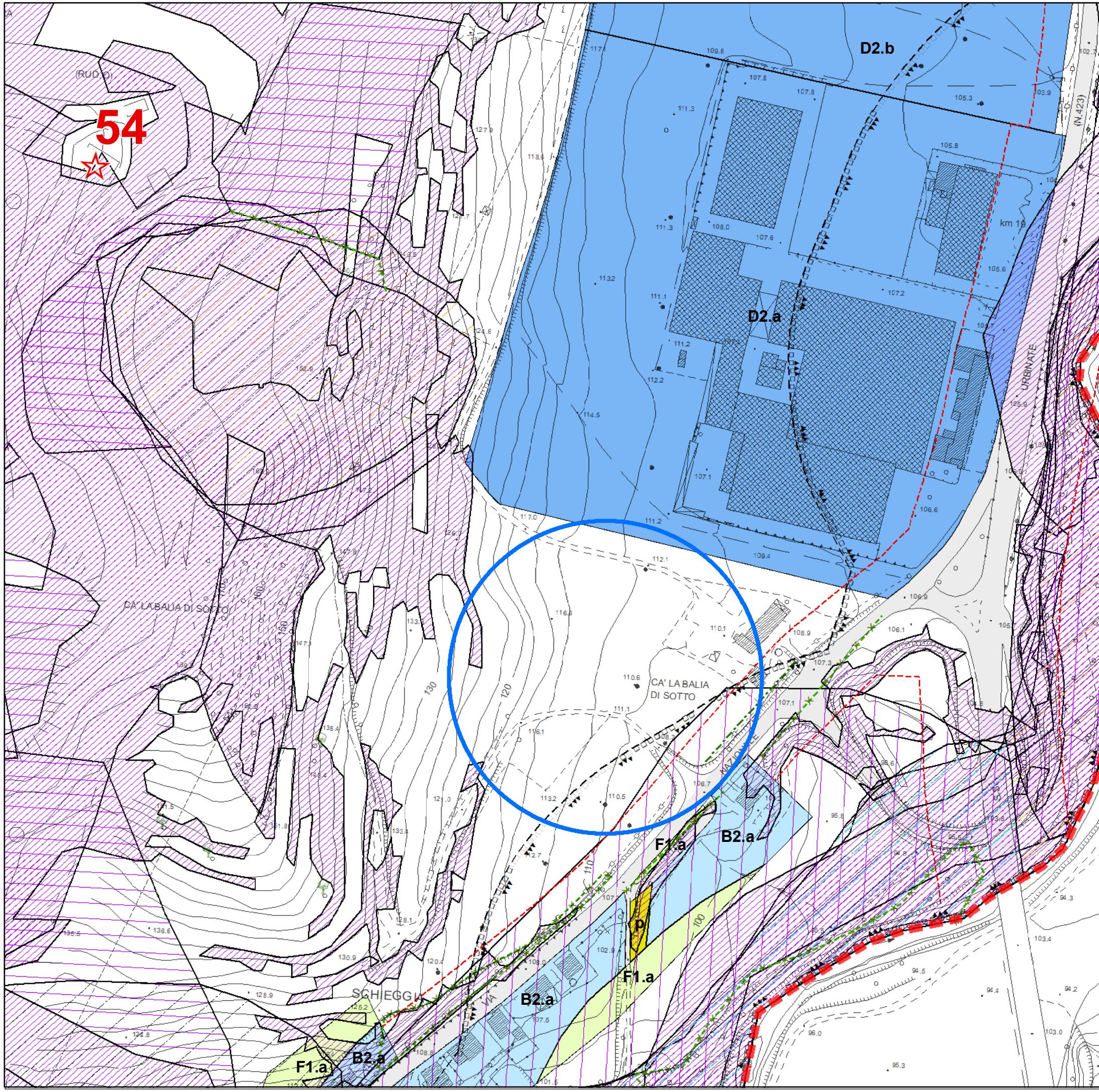
Vallefoglia 26.05.2023 _ *aggiornamento*
25.10.2023

Il Responsabile del Procedimento
Ing. Filippo Cioppi

Il Responsabile del Settore 4°
Ing. Lorenzo Gai



Documento informatico firmato digitalmente ai sensi del D.Lgs n. 82/2005 il quale sostituisce il documento cartaceo e la firma autografa



PROVINCIA DI PESARO E URBINO

CITTA' DI VALLEFOGLIA



Riferimento: Elaborato

P.9

**Azzonamento
CA' LA BALIA**

SCHEDA DI VARIANTE

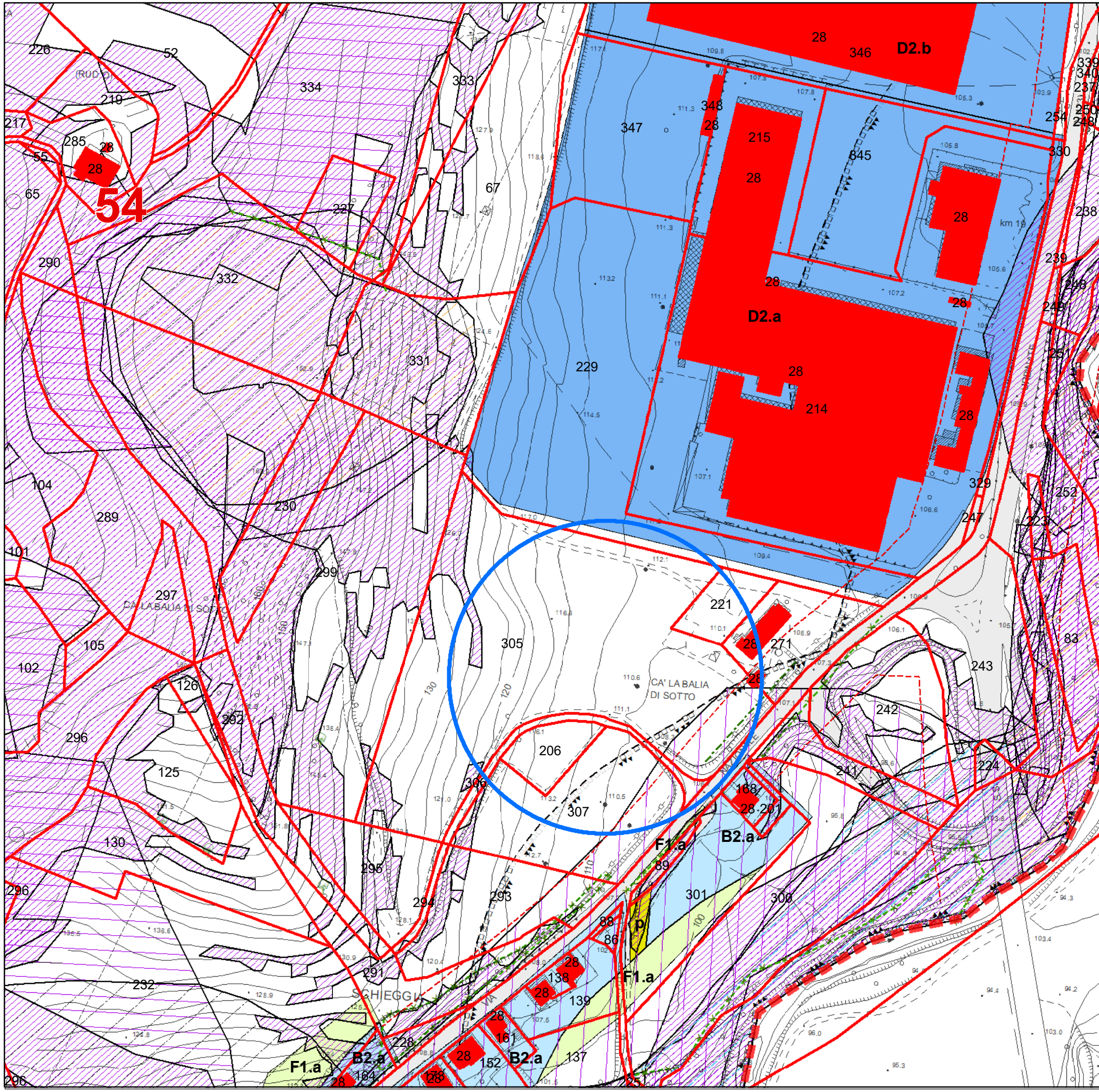
N. 7

ZONA E

Il Responsabile SETTORE 4°
Ing. Lorenzo Gai
Elaborazione cartografica in G.I.S.
Ing. Filippo Cioppi

Scala grafica: **1:2.000**

Città di Vallefoglia PRG 2018-2019 _ vigente



PROVINCIA DI PESARO E URBINO

CITTA' DI VALLEFOGLIA



Riferimento: Elaborato

P.9

**Azzonamento
CA' LA BALIA**

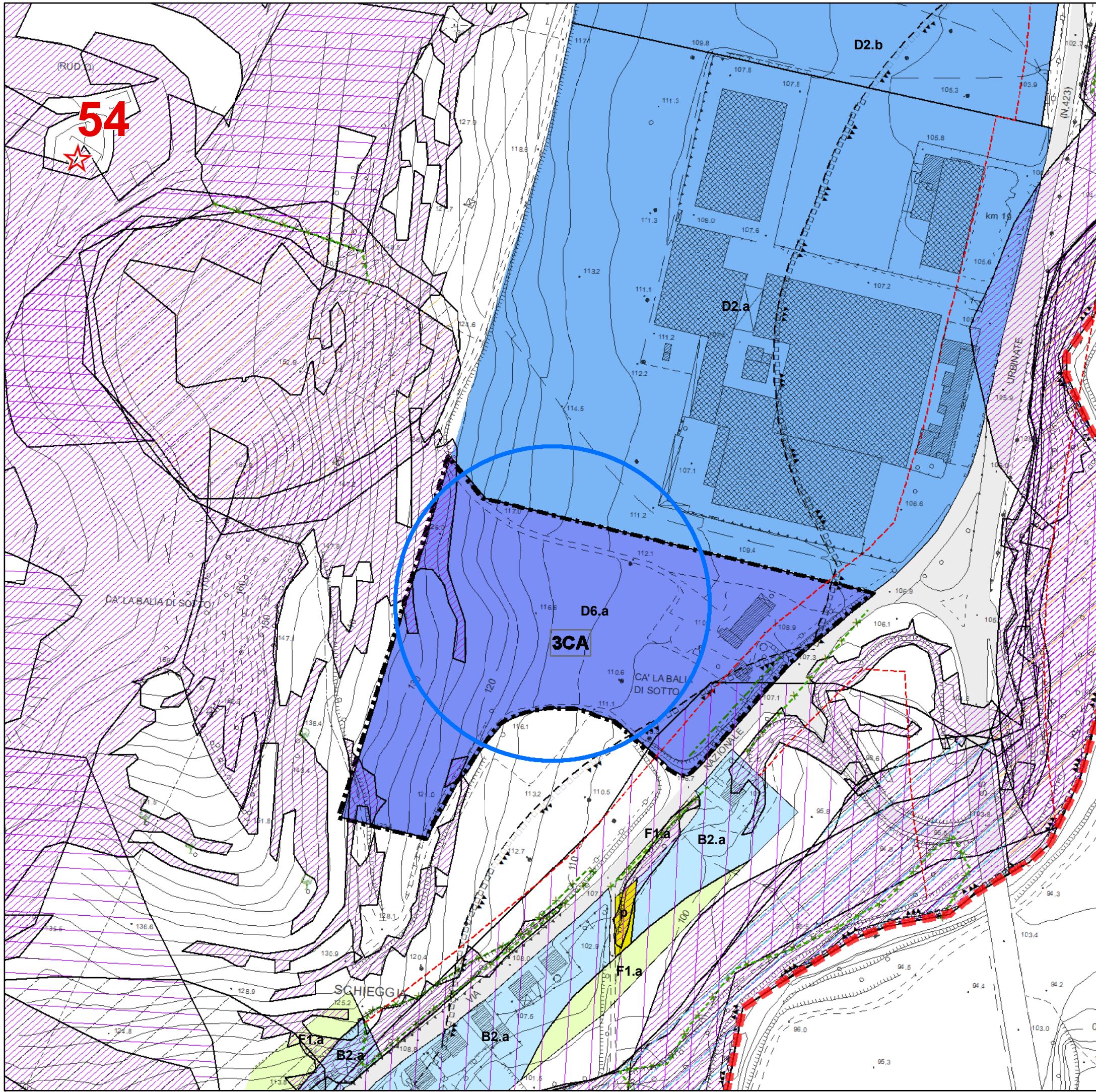
SCHEDA DI VARIANTE

N. 7

ZONA E

Il Responsabile SETTORE 4°
Ing. Lorenzo Gai
Elaborazione cartografica in G.I.S.
Ing. Filippo Cioppi

Scala grafica: **1:2.000**



PROVINCIA DI PESARO E URBINO

CITTA' DI VALLEFOGLIA



Riferimento: Elaborato

P.9

**Azzonamento
CA' LA BALIA**

SCHEDA DI VARIANTE

N. 7

ai sensi art. 26 L.R. 34/1992

ZONA D6.a _ 3CA

Il Responsabile SETTORE 4°
Ing. Lorenzo Gai
Elaborazione cartografica in G.I.S.
Ing. Filippo Cioppi

Scala grafica: **1:2.000**

PROVINCIA DI PESARO E URBINO

CITTA' DI VALLEFOGLIA



Riferimento: Elaborato

P.9

**Azzonamento
CA' LA BALIA**

SCHEDA DI VARIANTE

N. 7

ai sensi art. 26 L.R. 34/1992

ZONA D6.a _ 3CA

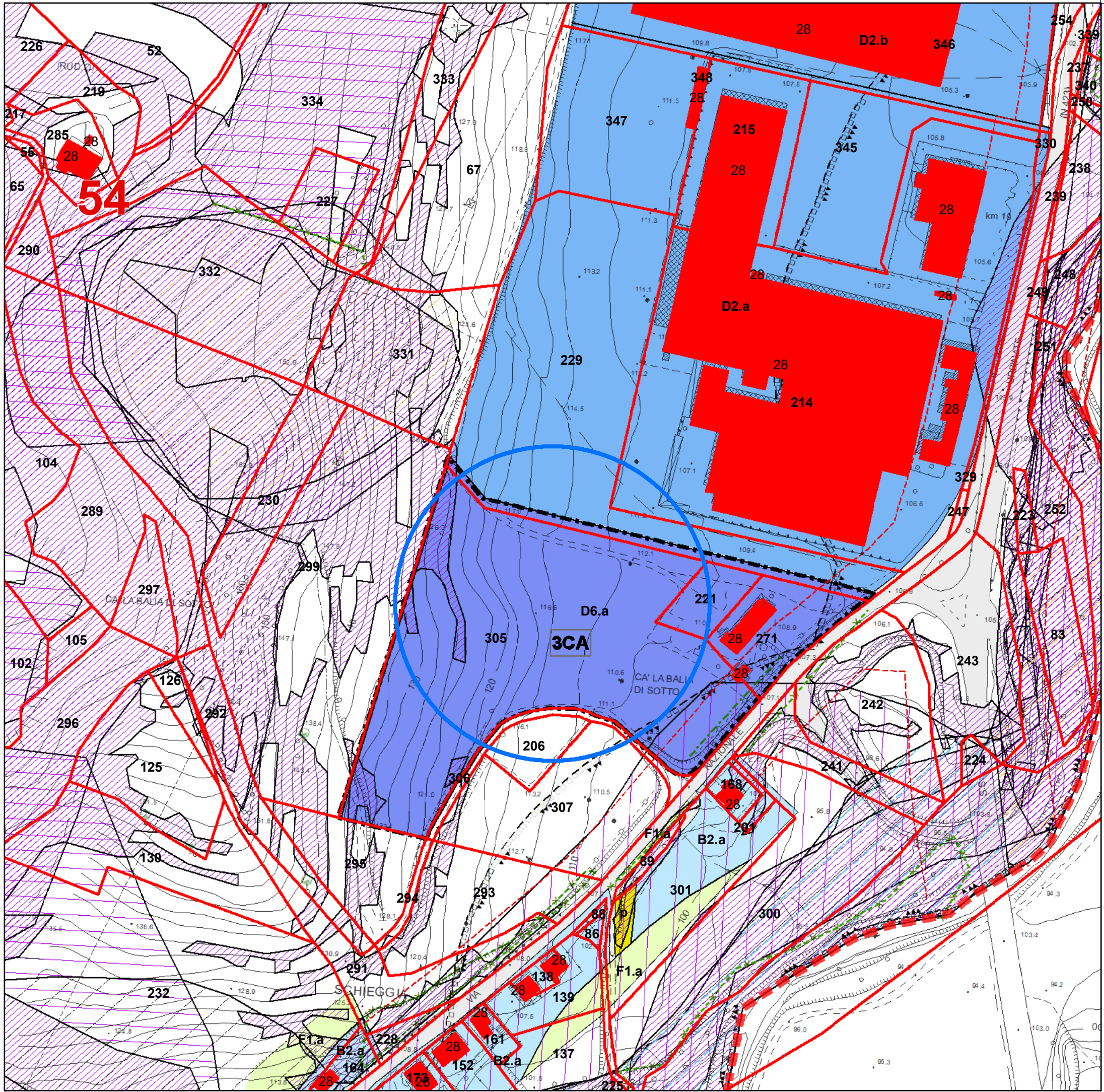
Il Responsabile SETTORE 4°

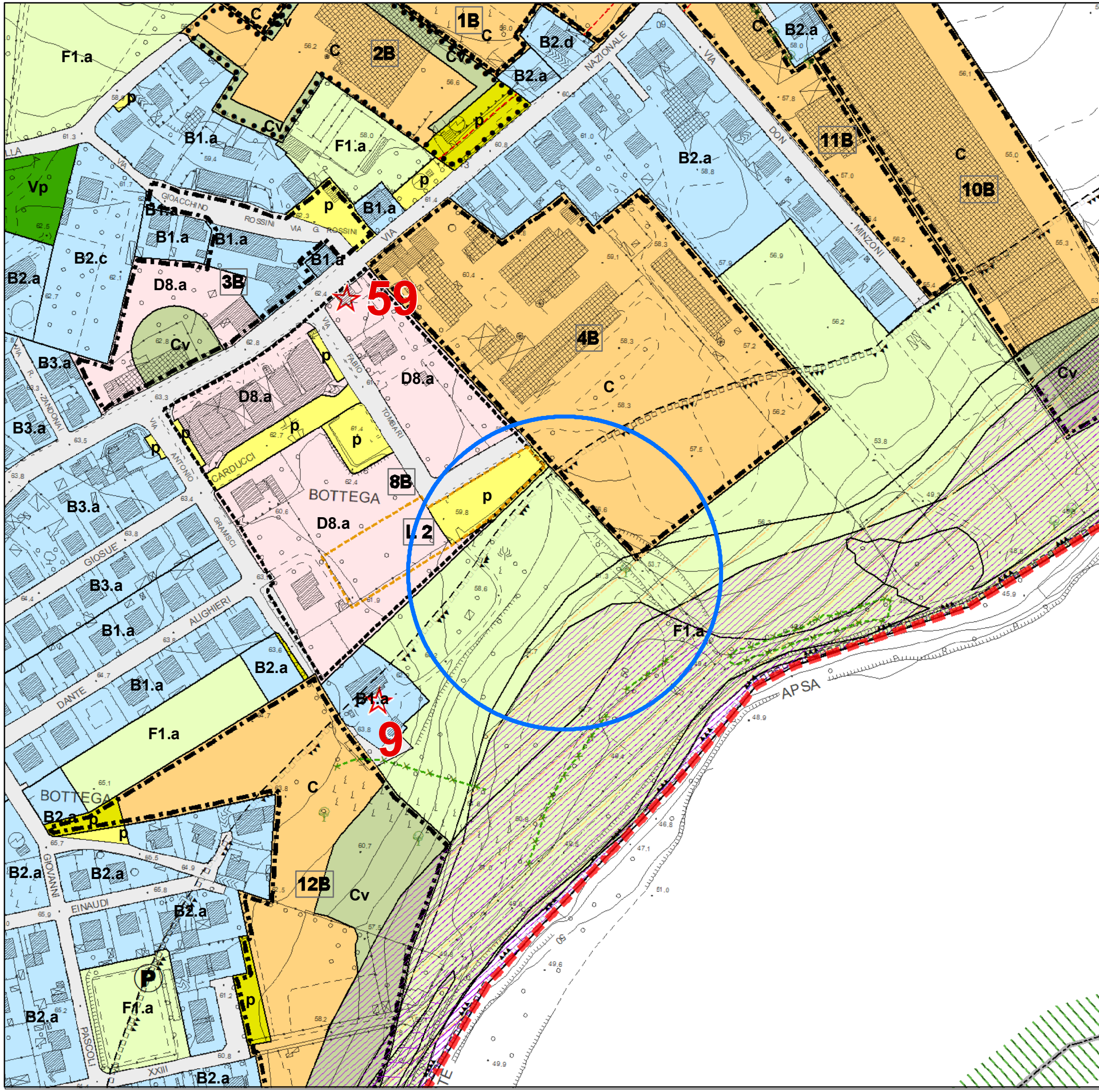
Ing. Lorenzo Gai

Elaborazione cartografica in G.I.S.

Ing. Filippo Cioppi

Scala grafica: **1:2.000**





PROVINCIA DI PESARO E URBINO

CITTA' DI VALLEFOGLIA



Riferimento: Elaborato

P.5

**Azzonamento
BOTTEGA**

SCHEDA DI VARIANTE

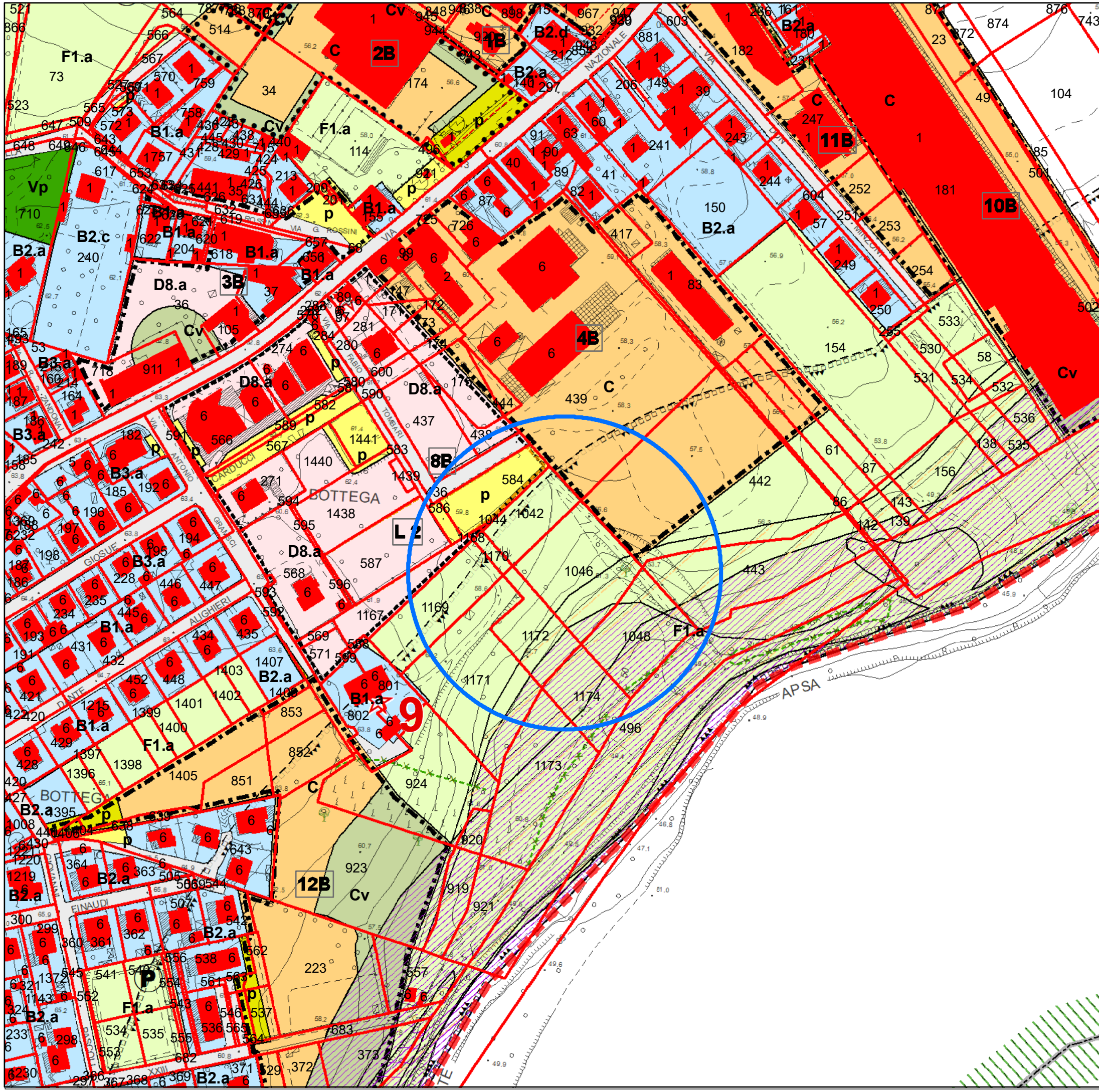
N. 9

ZONA F1.a

Il Responsabile SETTORE 4°
Ing. Lorenzo Gai
Elaborazione cartografica in G.I.S.
Ing. Filippo Cioppi

Scala grafica: **1:2.000**

Città di Vallefoglia PRG 2018-2019 _ vigente



PROVINCIA DI PESARO E URBINO

CITTA' DI VALLEFOGLIA



Riferimento: Elaborato

P.5

**Azzonamento
BOTTEGA**

SCHEDA DI VARIANTE

N. 9

ZONA F1.a

Il Responsabile SETTORE 4°
Ing. Lorenzo Gai
Elaborazione cartografica in G.I.S.
Ing. Filippo Cioppi

Scala grafica: **1:2.000**

PROVINCIA DI PESARO E URBINO

CITTA' DI VALLEFOGLIA



Riferimento: Elaborato

P.5

**Azzonamento
BOTTEGA**

SCHEDA DI VARIANTE

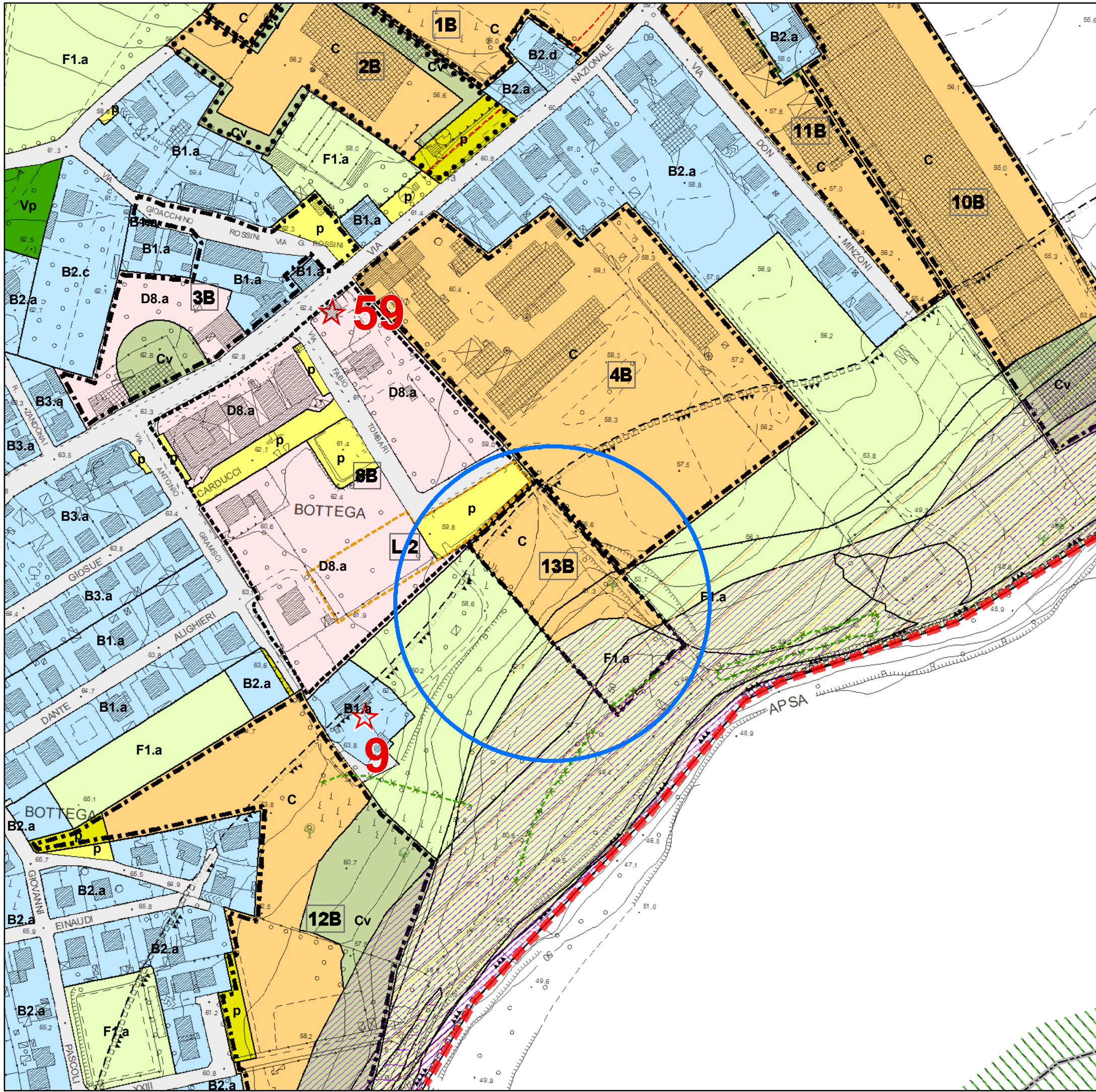
N. 9

ai sensi art. 26 L.R. 34/1992

ZONA C _ 13B

Il Responsabile SETTORE 4°
Ing. Lorenzo Gai
Elaborazione cartografica in G.I.S.
Ing. Filippo Cioppi

Scala grafica: **1:2.000**



PROVINCIA DI PESARO E URBINO

CITTA' DI VALLEFOGLIA



Riferimento: Elaborato

P.5

**Azzonamento
BOTTEGA**

SCHEDA DI VARIANTE

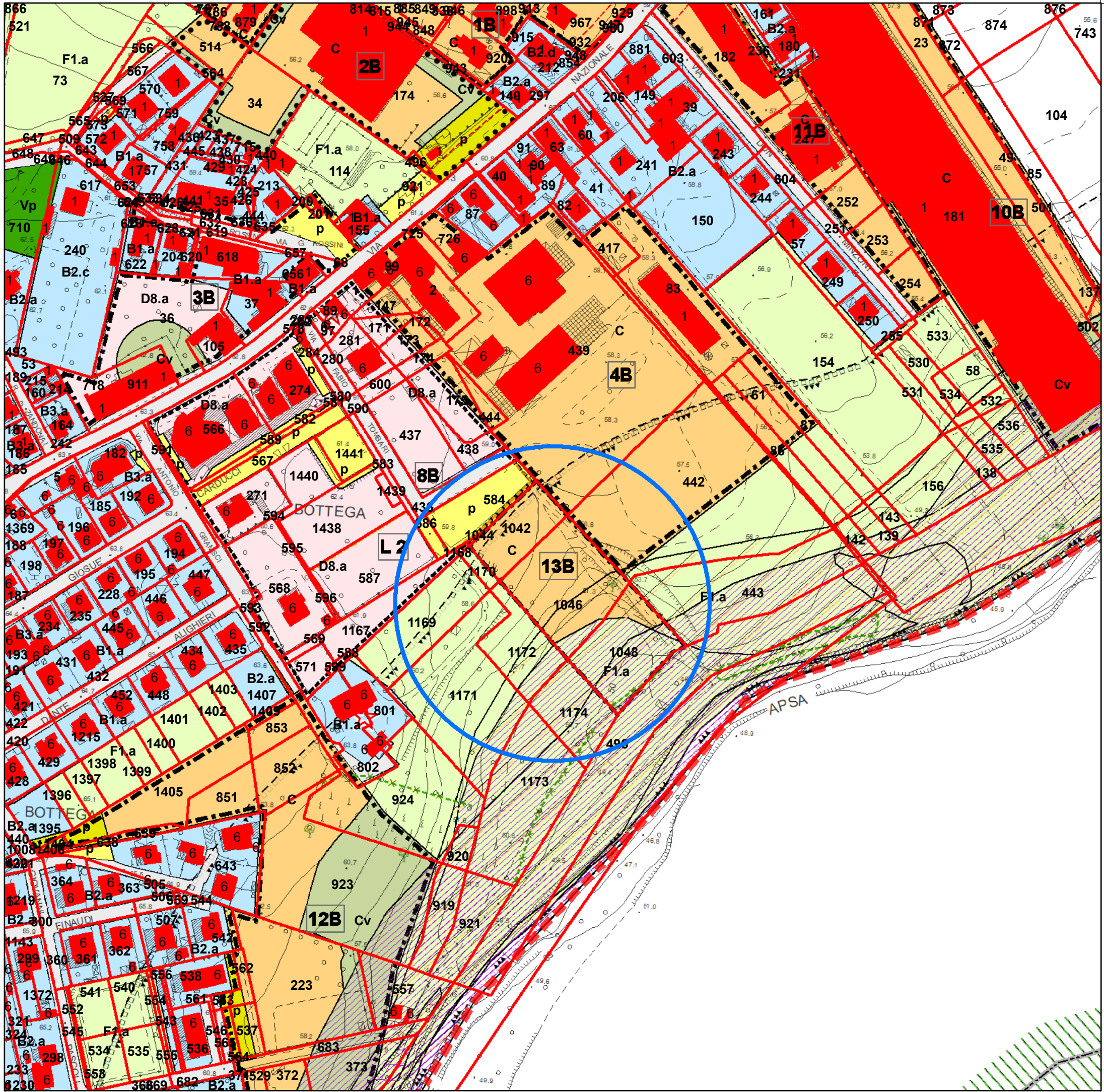
N. 9

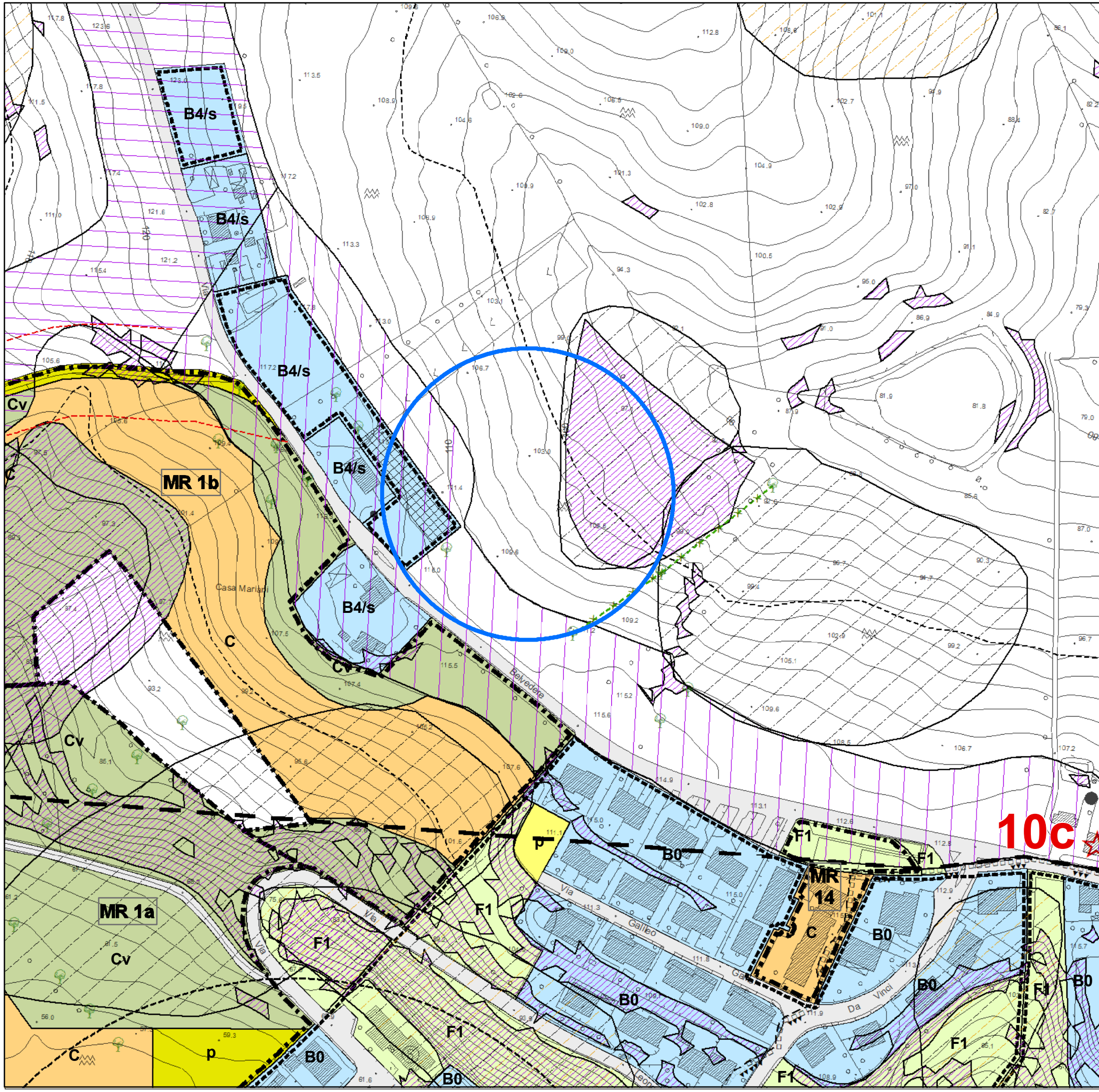
ai sensi art. 26 L.R. 34/1992

ZONA C _ 13B

Il Responsabile SETTORE 4°
Ing. Lorenzo Gai
Elaborazione cartografica in G.I.S.
Ing. Filippo Cioppi

Scala grafica: **1:2.000**





PROVINCIA DI PESARO E URBINO

CITTA' DI VALLEFOGLIA



Riferimento: Elaborato

P.3

**Azzonamento
MONTECCHIO**

SCHEDA DI VARIANTE

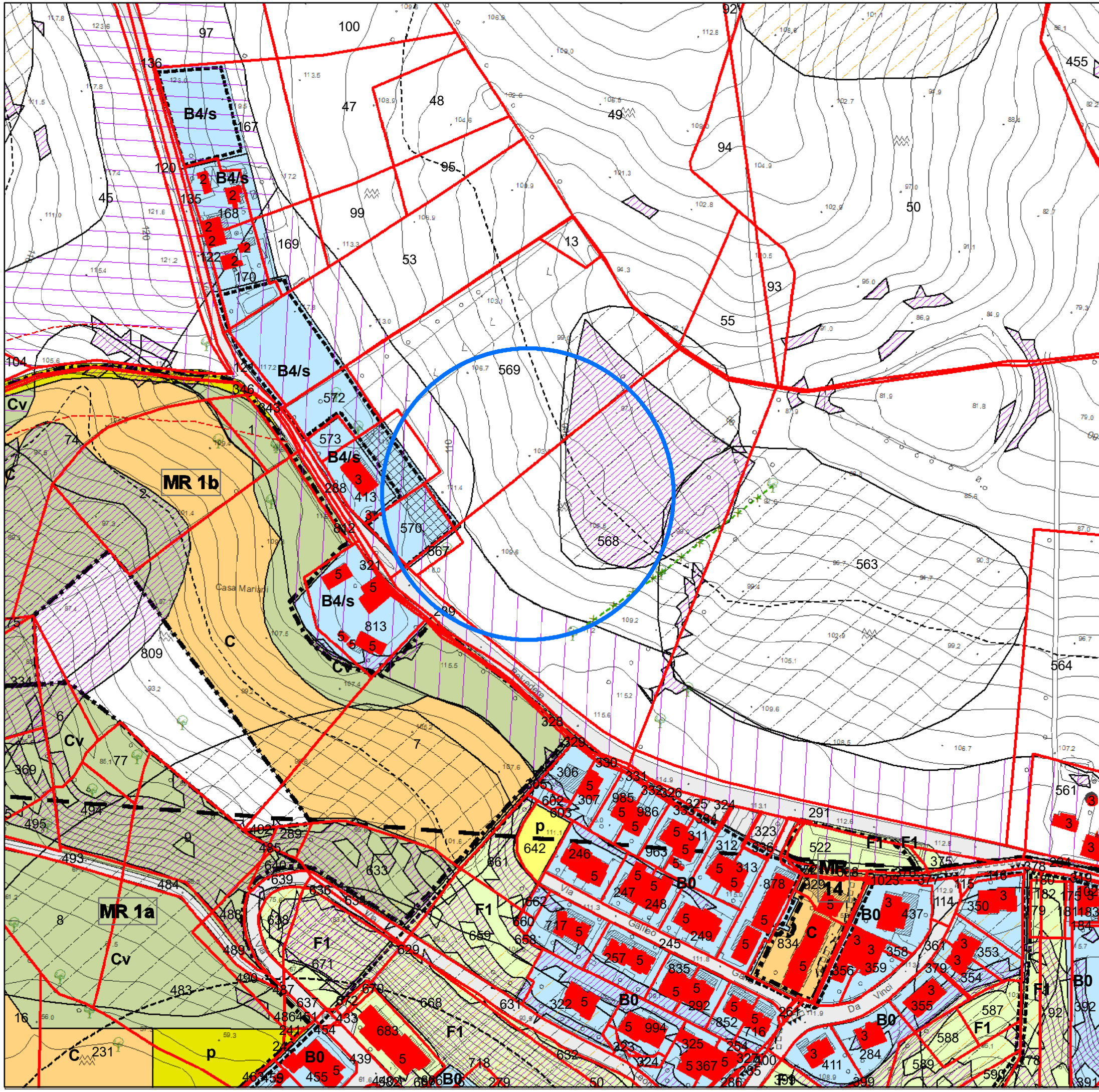
N. 26

ZONA E

Il Responsabile SETTORE 4°
Ing. Lorenzo Gai
Elaborazione cartografica in G.I.S.
Ing. Filippo Cioppi

Scala grafica: **1:2.000**

Città di Vallefoglia PRG 2018-2019 _ vigente



PROVINCIA DI PESARO E URBINO

CITTA' DI VALLEFOGLIA



Riferimento: Elaborato

P.3

**Azzonamento
MONTECCHIO**

SCHEDA DI VARIANTE

N. 26

ZONA E

Il Responsabile SETTORE 4°
Ing. Lorenzo Gai
Elaborazione cartografica in G.I.S.
Ing. Filippo Cioppi

Scala grafica: **1:2.000**

PROVINCIA DI PESARO E URBINO

CITTA' DI VALLEFOGLIA



Riferimento: Elaborato

P.3

**Azzonamento
MONTECCHIO**

SCHEDA DI VARIANTE

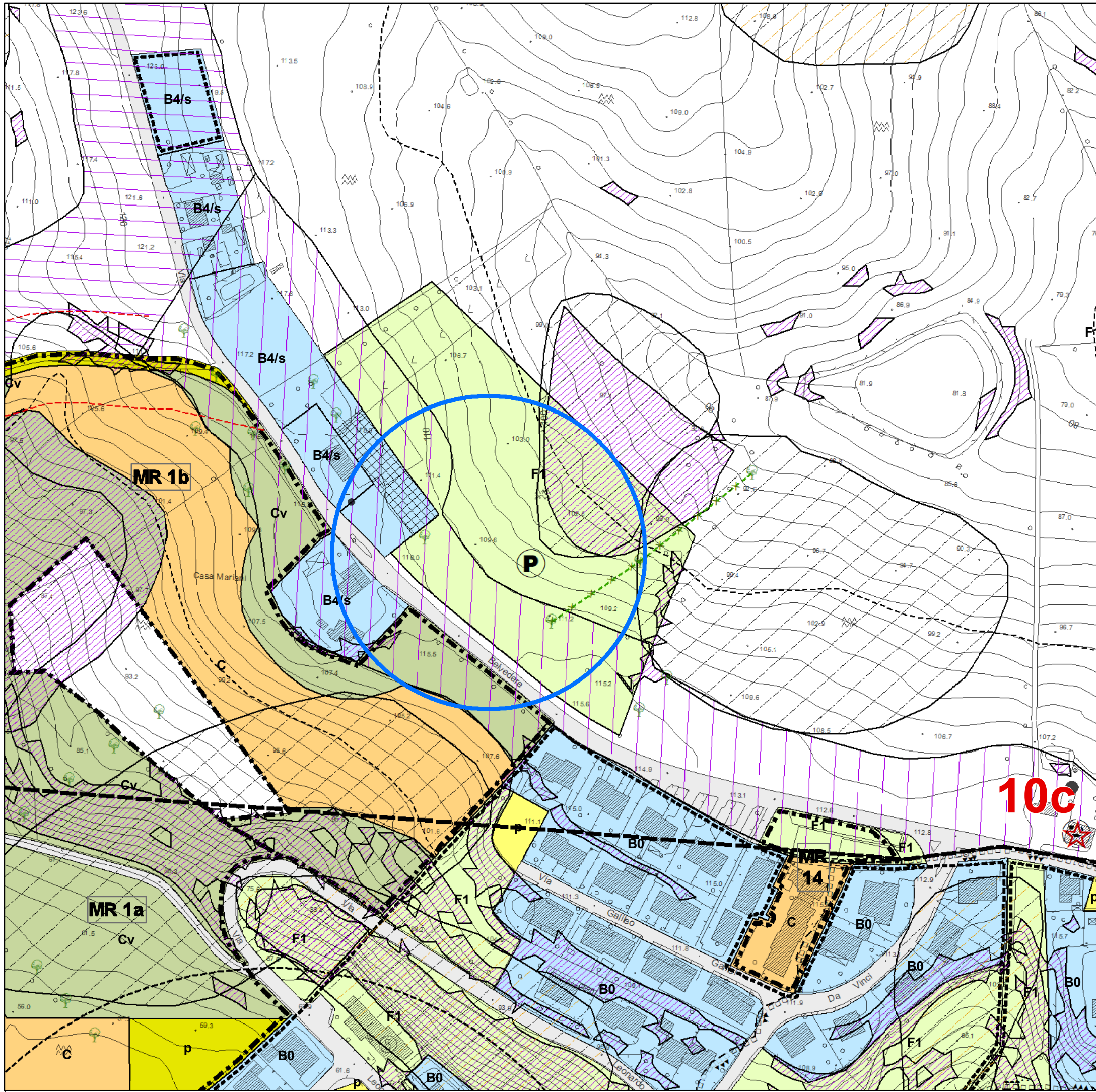
N. 26

ai sensi art. 26 L.R. 34/1992

ZONA F1

Il Responsabile SETTORE 4°
Ing. Lorenzo Gai
Elaborazione cartografica in G.I.S.
Ing. Filippo Cioppi

Scala grafica: **1:2.000**



PROVINCIA DI PESARO E URBINO

CITTA' DI VALLEFOGLIA



Riferimento: Elaborato

P.3

**Azzonamento
MONTECCHIO**

SCHEDA DI VARIANTE

N. 26

ai sensi art. 26 L.R. 34/1992

ZONA F1

Il Responsabile SETTORE 4°
Ing. Lorenzo Gai
Elaborazione cartografica in G.I.S.
Ing. Filippo Cioppi

Scala grafica: **1:2.000**

