



CITTÀ DI VALLEFOGLIA

# 04 - A

## ELABORATI GRAFICI DI VARIANTE

*Varianti che comportano una riduzione del consumo di suolo - Schede nn. 2 – 8 – 16 - 24*

**MAGGIO 2023**

**aggiornamento 25.10.2023**

CITTÀ DI VALLEFOGLIA

Via Alfredino Rampi n. 4 – Montecchio di Vallefoglia (PU)

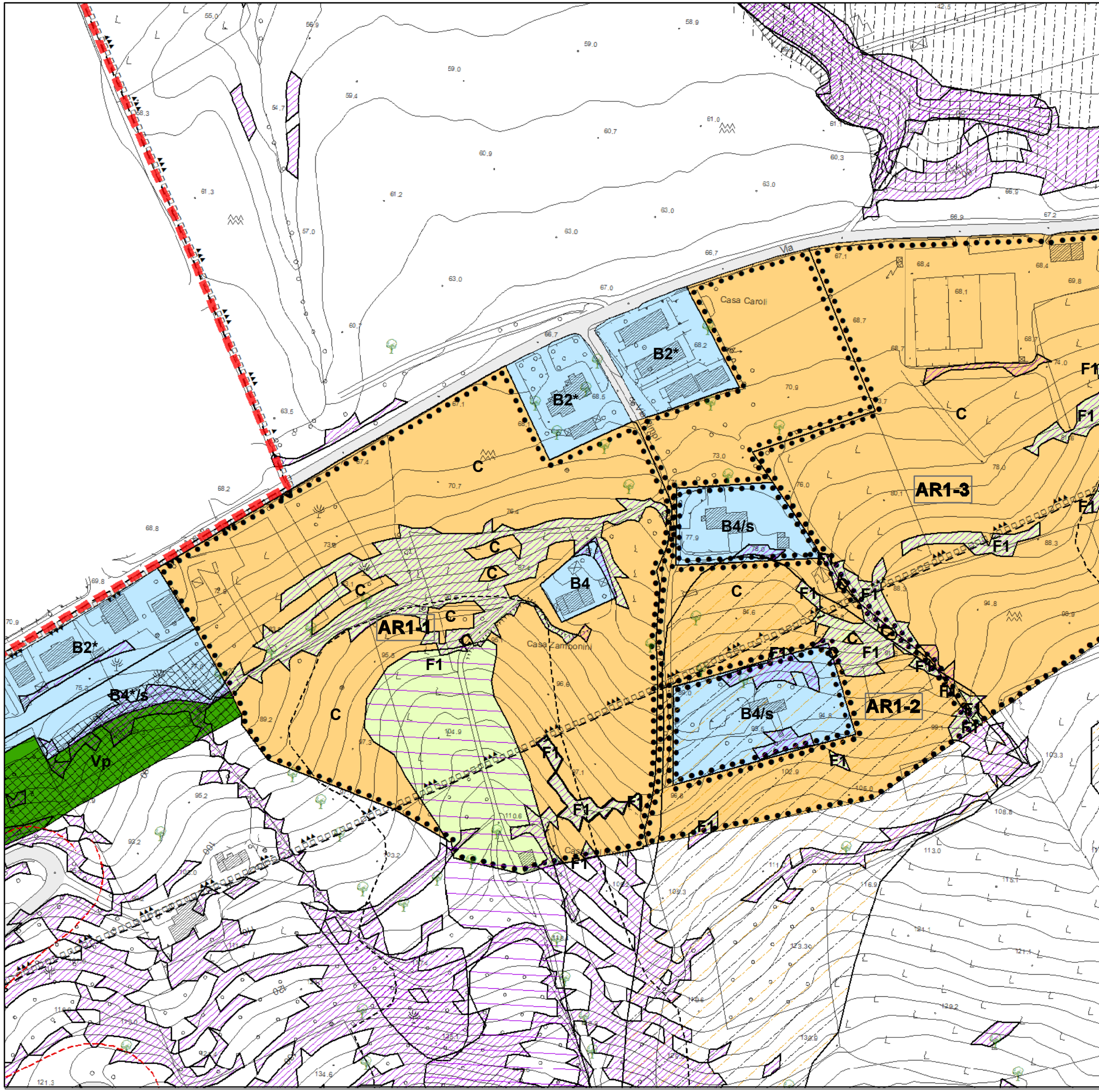
Vallefoglia 26.05.2023 \_ *aggiornamento 25.10.2023*

Il Responsabile del Procedimento  
Ing. Filippo Cioppi

Il Responsabile del Settore 4°  
Ing. Lorenzo Gai



Documento informatico firmato digitalmente ai sensi del D.Lgs n. 82/2005 il quale sostituisce il documento cartaceo e la firma autografa



PROVINCIA DI PESARO E URBINO

CITTA' DI VALLEFOGLIA



Riferimento: Elaborato

**P.2**

**Azzonamento  
APSELLA**

SCHEDA DI VARIANTE

**N. 2**

**COMPARTO C\_AR1-1**

Il Responsabile SETTORE 4°  
Ing. Lorenzo Gai  
Elaborazione cartografica in G.I.S.  
Ing. Filippo Cioppi

Scala grafica: **1:2.000**

Città di Vallefoglia PRG 2018-2019 \_ vigente

PROVINCIA DI PESARO E URBINO

CITTA' DI VALLEFOGLIA



Riferimento: Elaborato

**P.2**

Azzonamento  
**APSELLA**

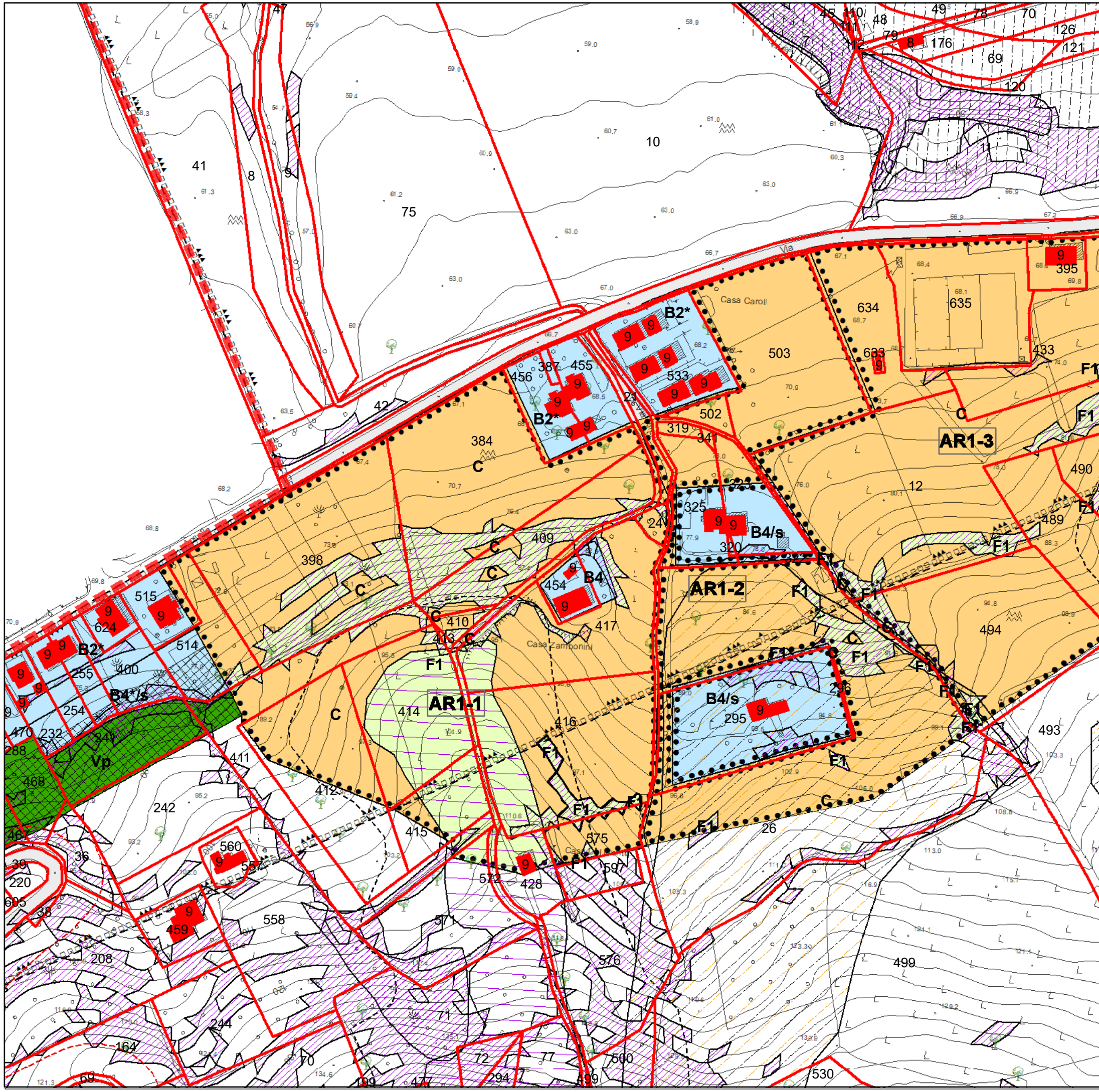
SCHEDA DI VARIANTE

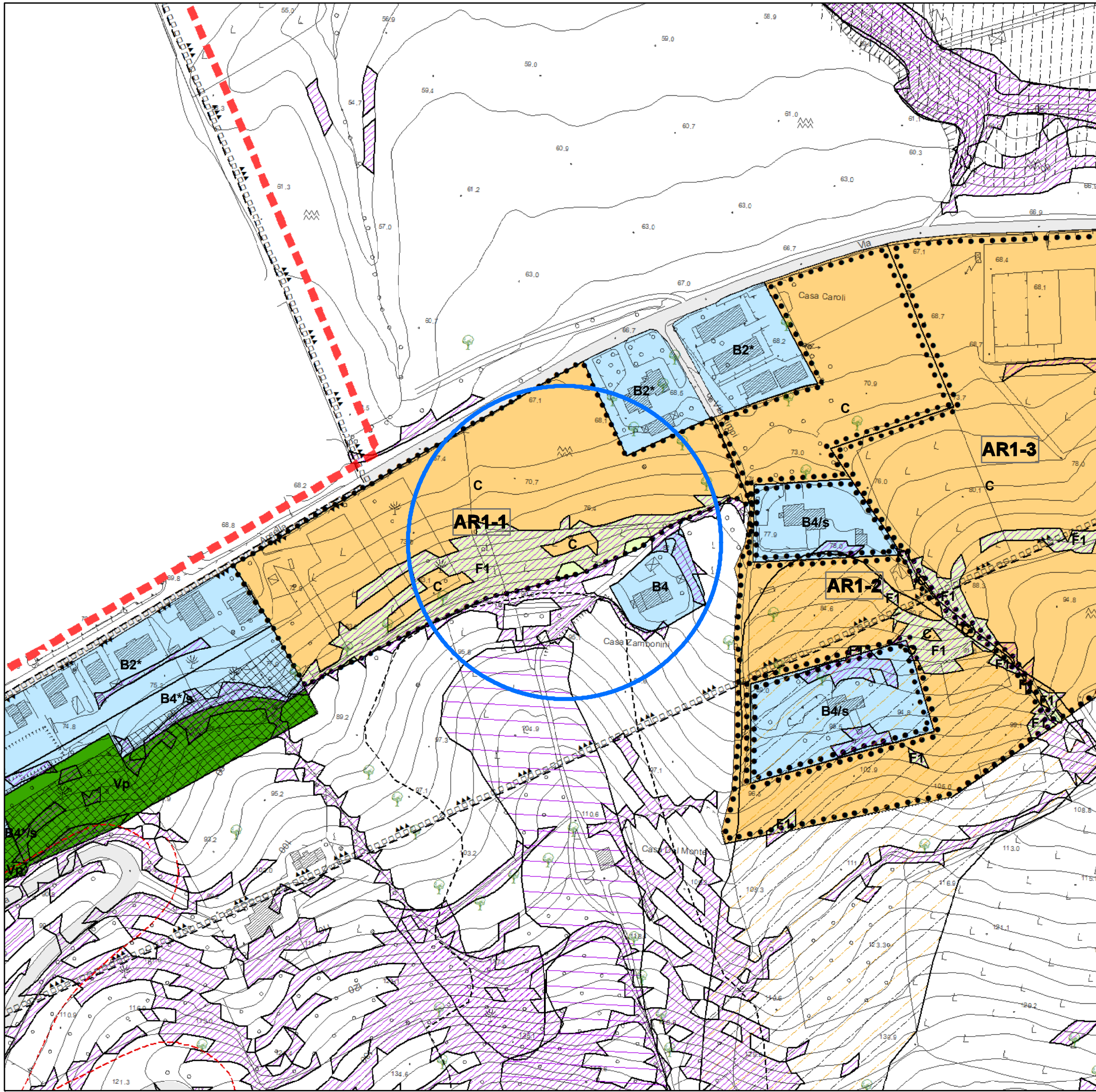
**N. 2**

COMPARTO C\_AR1-1

Il Responsabile SETTORE 4°  
Ing. Lorenzo Gai  
Elaborazione cartografica in G.I.S.  
Ing. Filippo Cioppi

Scala grafica: **1:2.000**





PROVINCIA DI PESARO E URBINO

CITTA' DI VALLEFOGLIA



Riferimento: Elaborato

**P.2**

**Azzonamento  
APSELLA**

SCHEDA DI VARIANTE

**N. 2**

ai sensi art. 26 L.R. 34/1992

**COMPARTO C\_AR1-1**

Il Responsabile SETTORE 4°  
Ing. Lorenzo Gai  
Elaborazione cartografica in G.I.S.  
Ing. Filippo Cioppi

Scala grafica: **1:2.000**

Città di Vallefoglia **VARIANTE AL PRG\_2023**

PROVINCIA DI PESARO E URBINO

CITTA' DI VALLEFOGLIA



Riferimento: Elaborato

**P.2**

**Azzonamento  
APSELLA**

SCHEDA DI VARIANTE

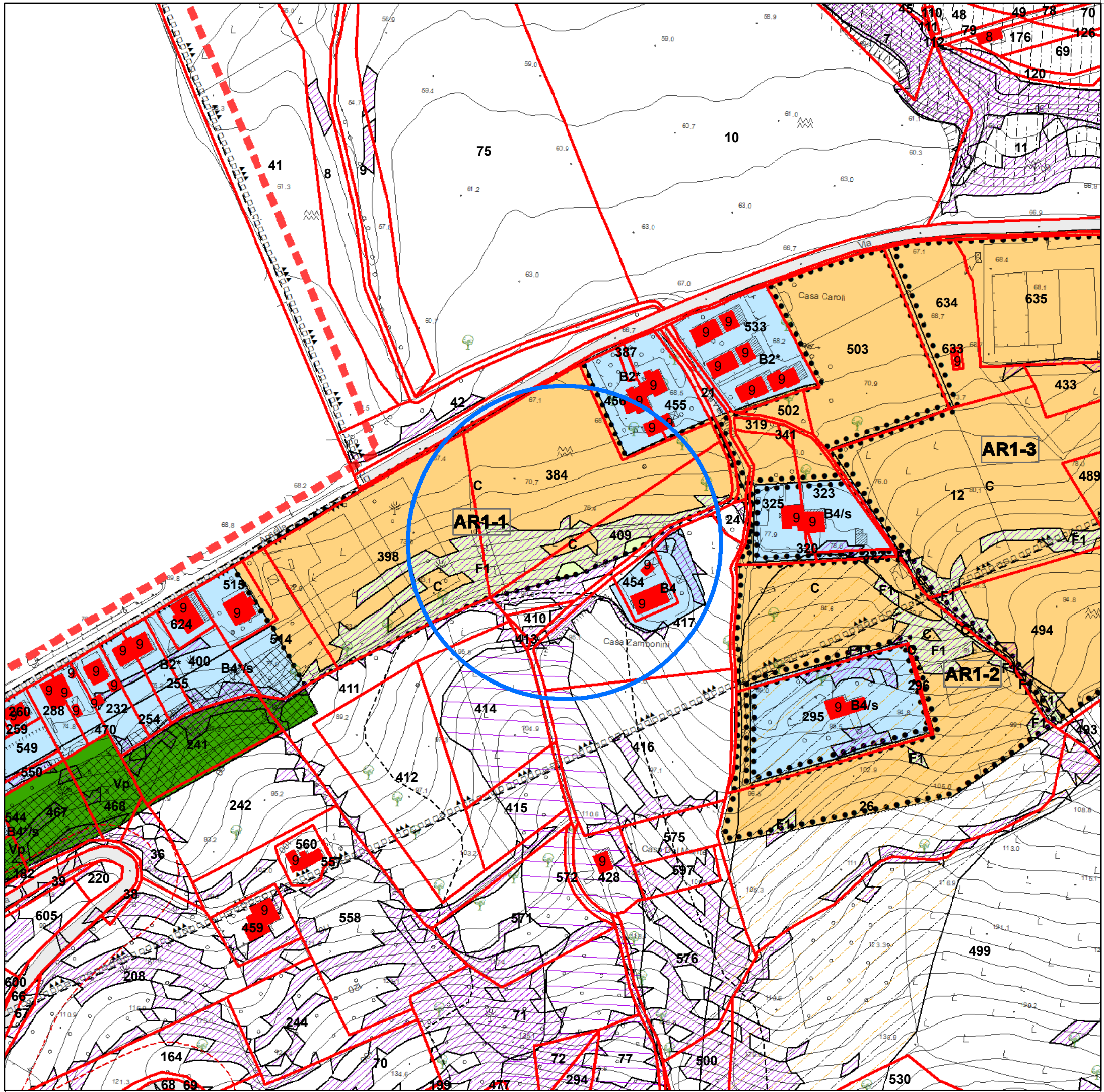
**N. 2**

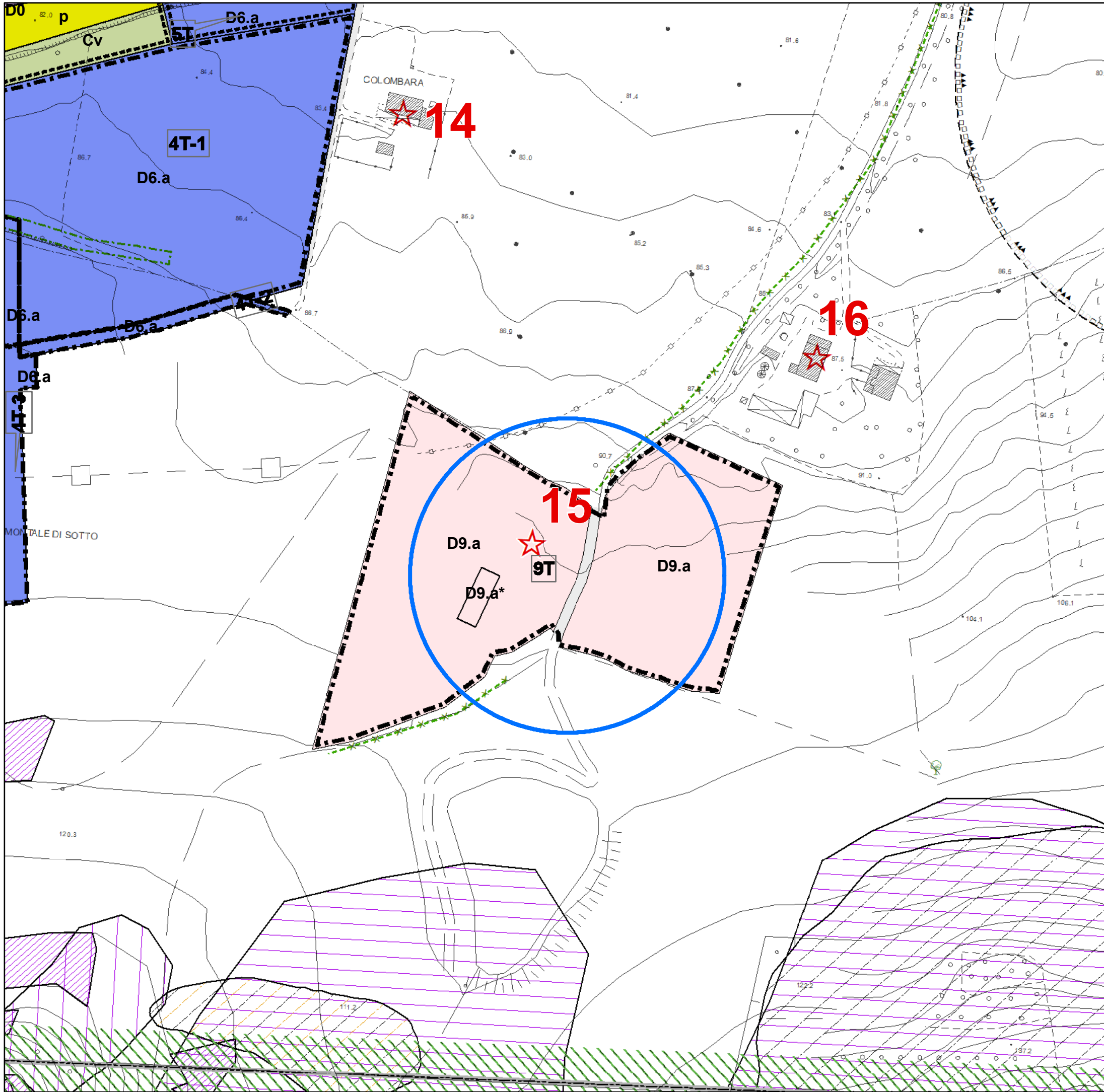
ai sensi art. 26 L.R. 34/1992

**COMPARTO C\_AR1-1**

Il Responsabile SETTORE 4°  
Ing. Lorenzo Gai  
Elaborazione cartografica in G.I.S.  
Ing. Filippo Cioppi

Scala grafica: **1:2.000**





PROVINCIA DI PESARO E URBINO

CITTA' DI VALLEFOGLIA



Riferimento: Elaborato

**P.7**

**Azzonamento  
TALACCHIO**

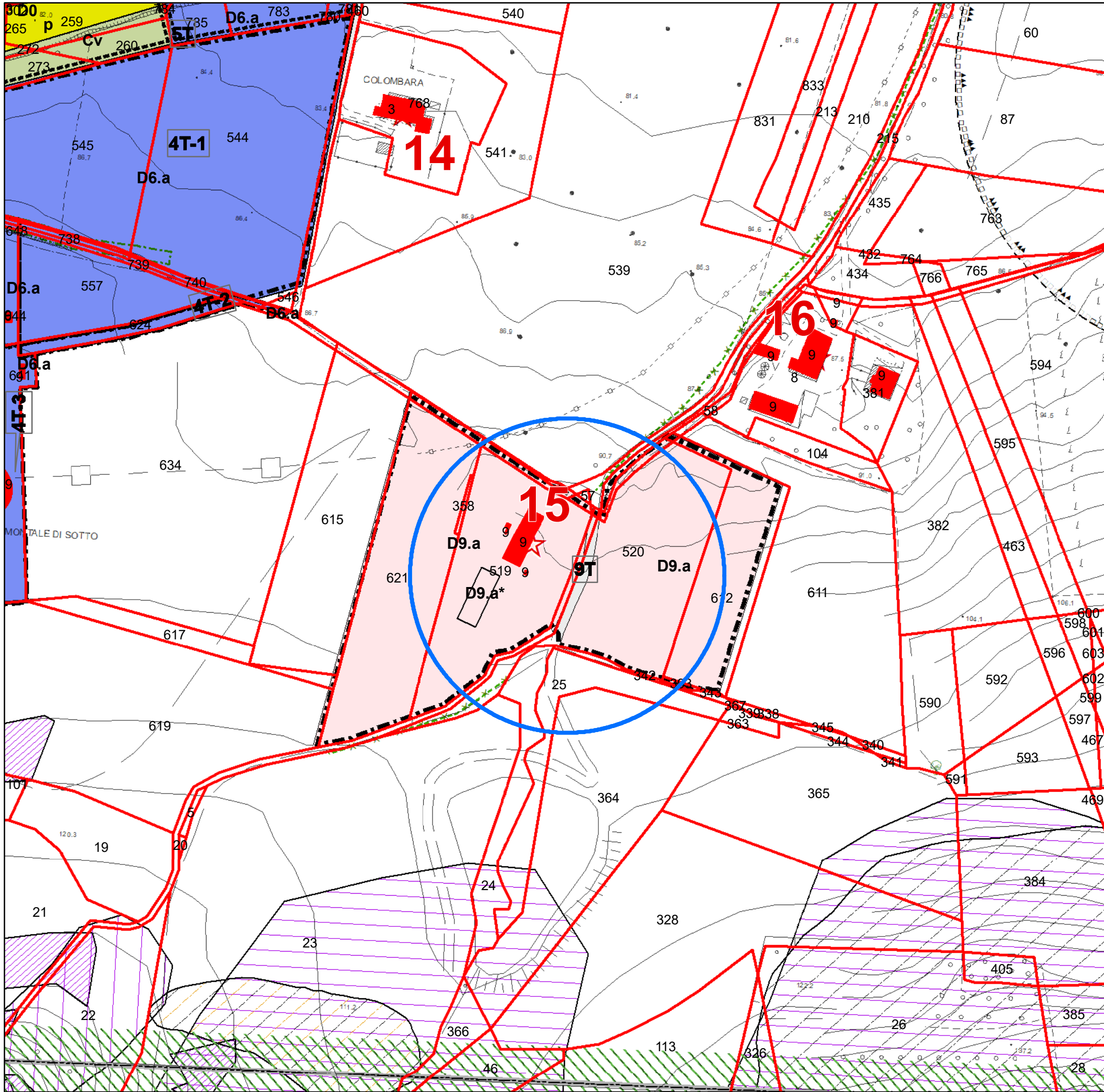
SCHEDA DI VARIANTE

**N. 8**

**ZONA D9.a \_ 9T**

Il Responsabile SETTORE 4°  
Ing. Lorenzo Gai  
Elaborazione cartografica in G.I.S.  
Ing. Filippo Cioppi

Scala grafica: **1:2.000**



PROVINCIA DI PESARO E URBINO

CITTA' DI VALLEFOGLIA



Riferimento: Elaborato

**P.7**

**Azzonamento  
TALACCHIO**

SCHEDA DI VARIANTE

**N. 8**

**ZONA D9.a \_ 9T**

Il Responsabile SETTORE 4°  
Ing. Lorenzo Gai  
Elaborazione cartografica in G.I.S.  
Ing. Filippo Cioppi

Scala grafica: **1:2.000**

PROVINCIA DI PESARO E URBINO

CITTA' DI VALLEFOGLIA



Riferimento: Elaborato

**P.7**

**Azzonamento  
TALACCHIO**

SCHEDA DI VARIANTE

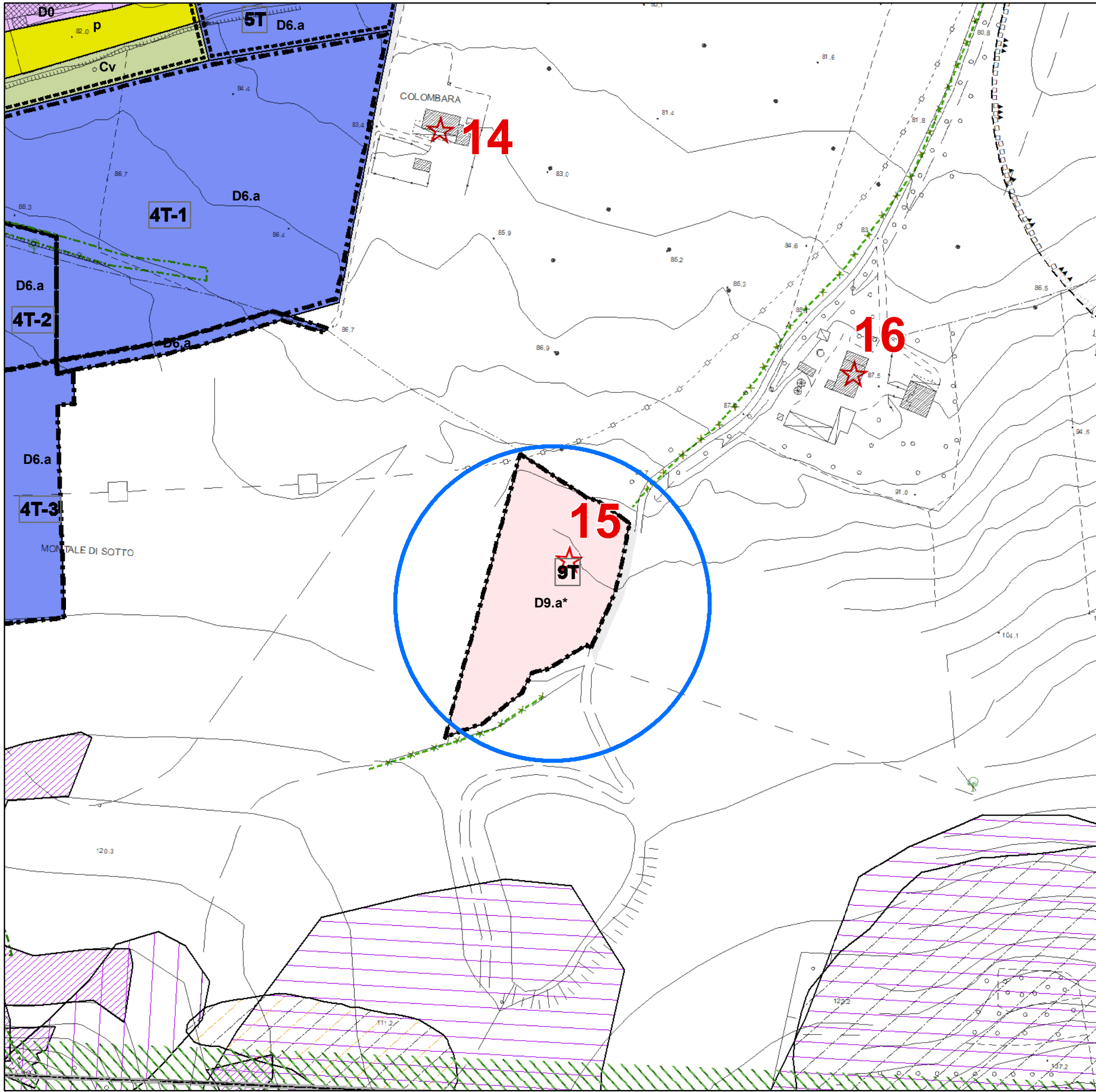
**N. 8**

ai sensi art. 26 L.R. 34/1992

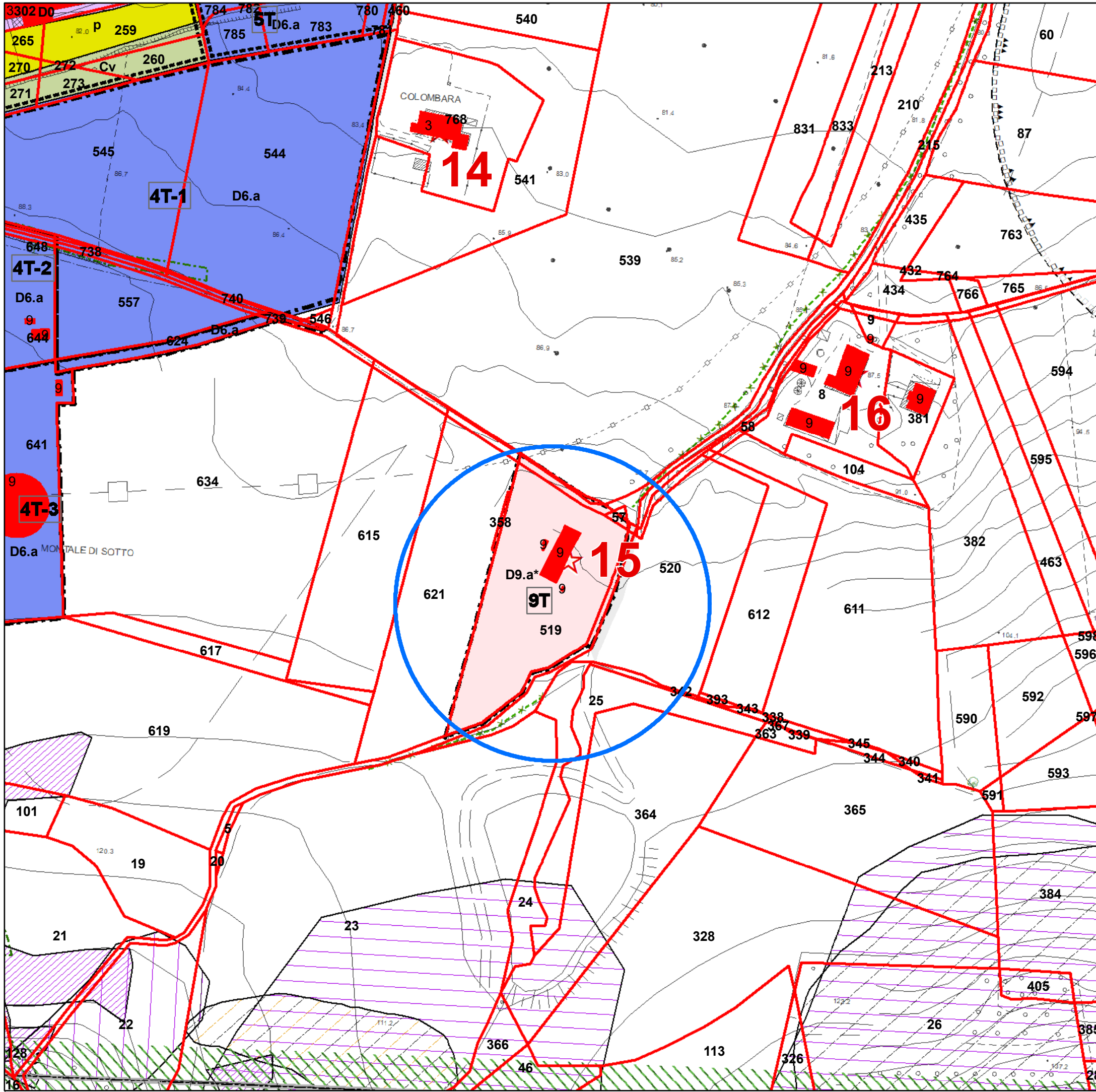
**ZONA D9.a \_ 9T**

Il Responsabile SETTORE 4°  
Ing. Lorenzo Gai  
Elaborazione cartografica in G.I.S.  
Ing. Filippo Cioppi

Scala grafica: **1:2.000**







PROVINCIA DI PESARO E URBINO

CITTA' DI VALLEFOGLIA



Riferimento: Elaborato

**P.7**

**Azzonamento  
TALACCHIO**

SCHEDA DI VARIANTE

**N. 8**

ai sensi art. 26 L.R. 34/1992

**ZONA D9.a \_ 9T**

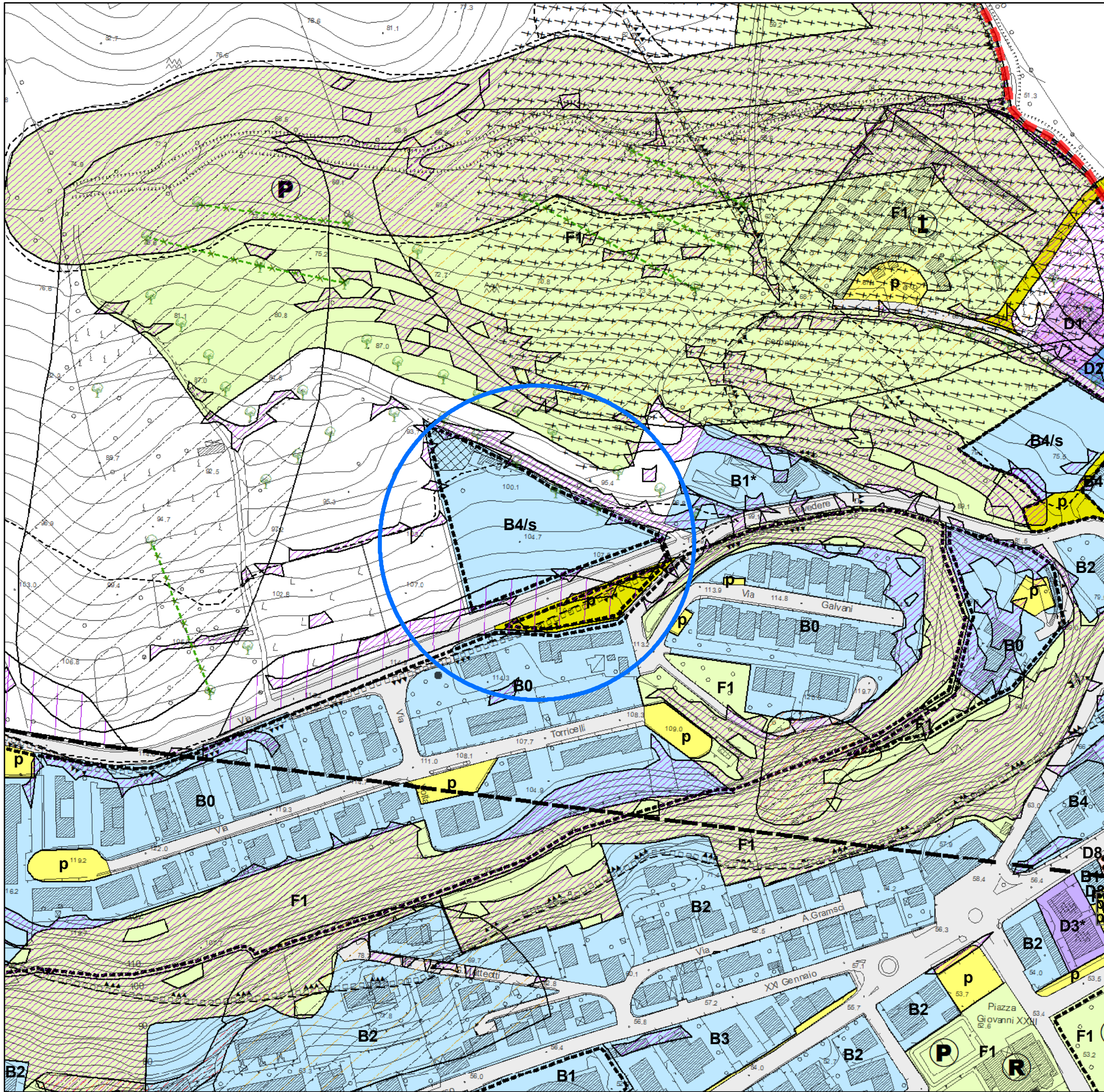
Il Responsabile SETTORE 4°

Ing. Lorenzo Gai

Elaborazione cartografica in G.I.S.

Ing. Filippo Cioppi

Scala grafica: **1:2.000**



PROVINCIA DI PESARO E URBINO

CITTA' DI VALLEFOGLIA



Riferimento: Elaborato

**P.3**

**Azzonamento  
MONTECCHIO**

SCHEDA DI VARIANTE

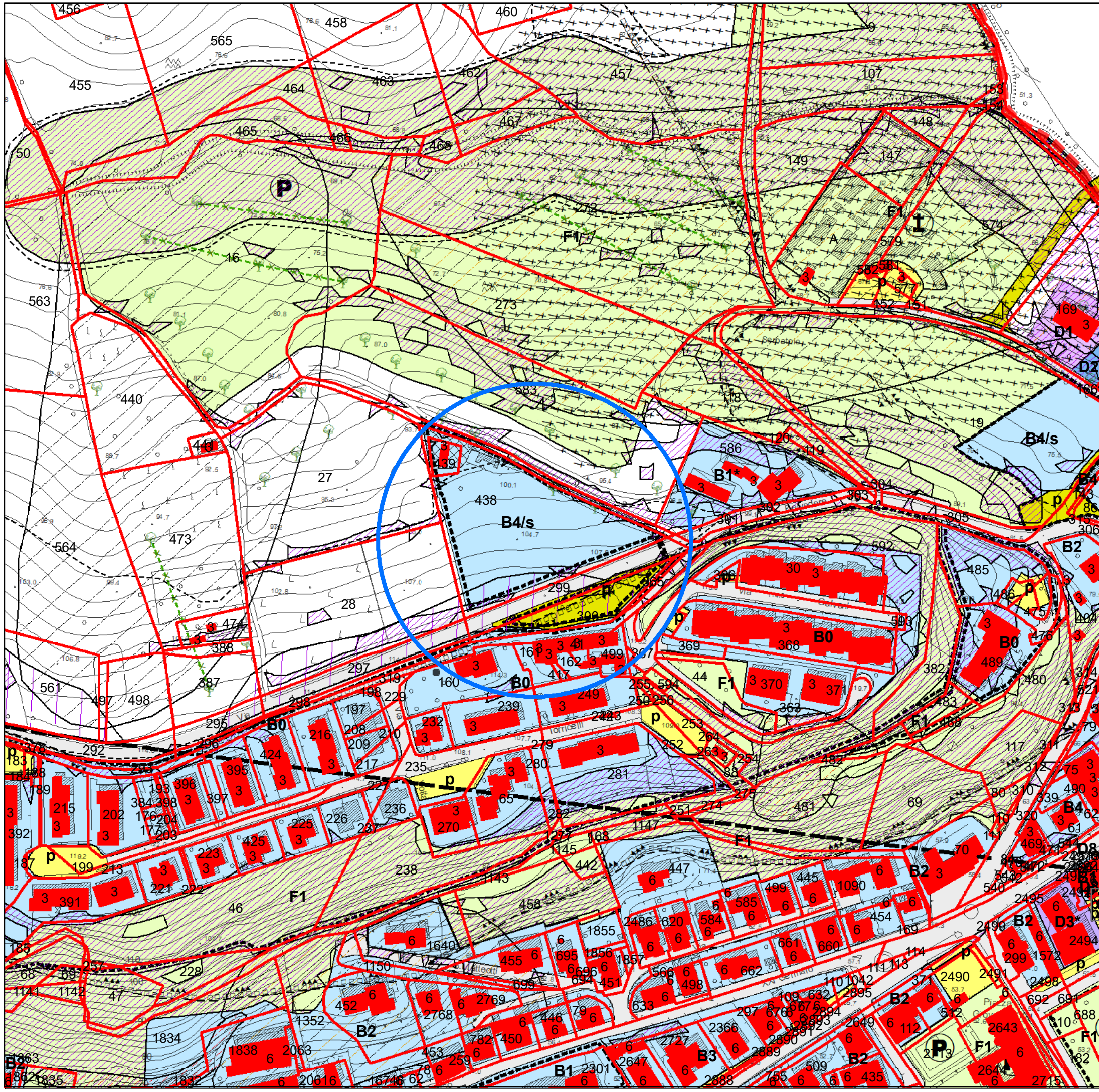
**N. 16**

**ZONA B4/s**

Il Responsabile SETTORE 4°  
Ing. Lorenzo Gai  
Elaborazione cartografica in G.I.S.  
Ing. Filippo Cioppi

Scala grafica: **1:2.000**

Città di Vallefoglia PRG 2018-2019 \_ vigente



PROVINCIA DI PESARO E URBINO

CITTA' DI VALLEFOGLIA



Riferimento: Elaborato

**P.3**

**Azzonamento  
MONTECCHIO**

SCHEDA DI VARIANTE

**N. 16**

**ZONA B4/s**

Il Responsabile SETTORE 4°  
Ing. Lorenzo Gai  
Elaborazione cartografica in G.I.S.  
Ing. Filippo Cioppi

Scala grafica: **1:2.000**

Città di Vallefoglia PRG 2018-2019 \_ vigente

PROVINCIA DI PESARO E URBINO

CITTA' DI VALLEFOGLIA



Riferimento: Elaborato

**P.3**

**Azzonamento  
MONTECCHIO**

SCHEDA DI VARIANTE

**N. 16**

ai sensi art. 26 L.R. 34/1992

**ZONA E**

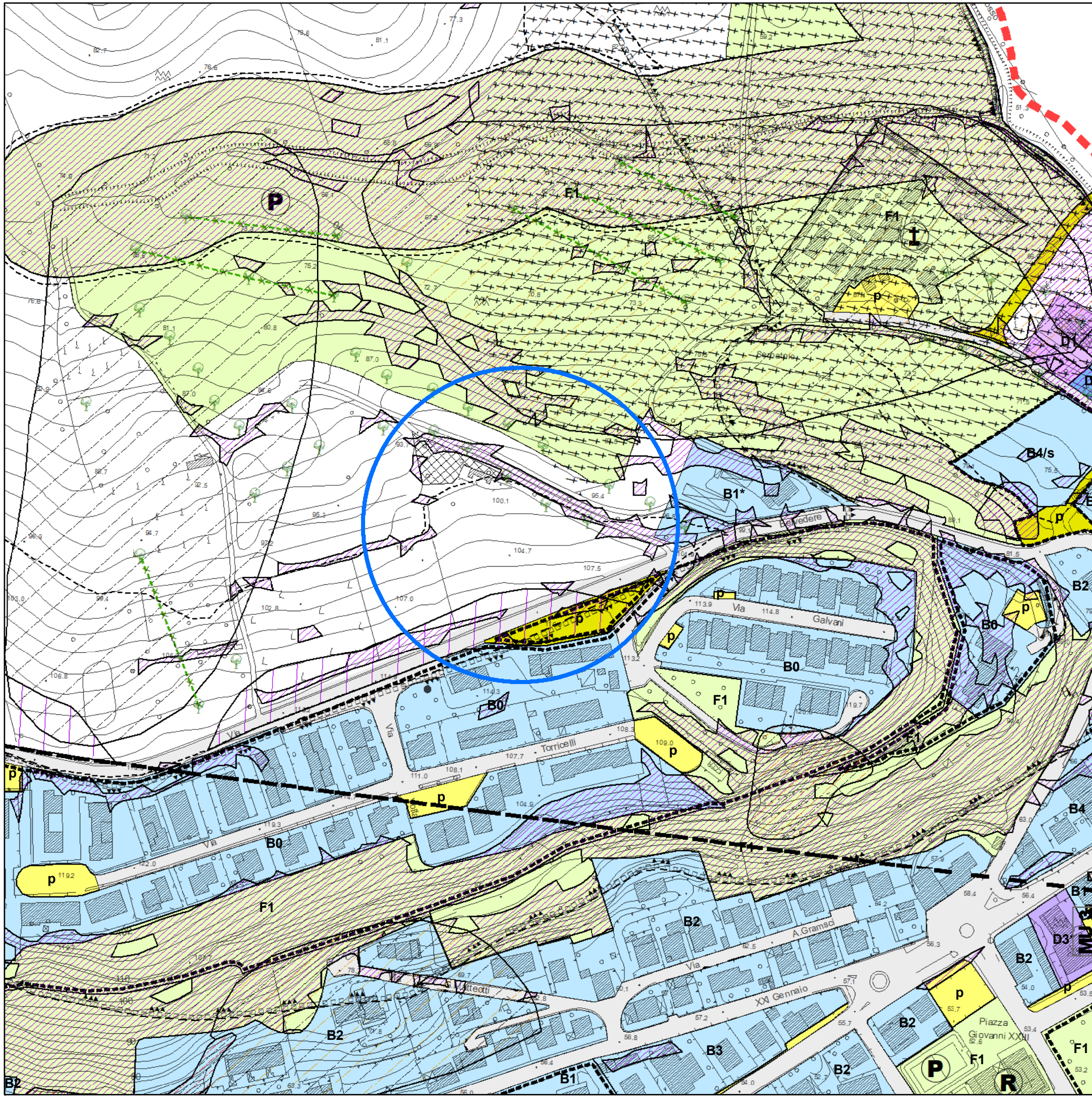
Il Responsabile SETTORE 4°

Ing. Lorenzo Gai

Elaborazione cartografica in G.I.S.

Ing. Filippo Cioppi

Scala grafica: **1:2.000**



PROVINCIA DI PESARO E URBINO

CITTA' DI VALLEFOGLIA



Riferimento: Elaborato

**P.3**

**Azzonamento  
MONTECCHIO**

SCHEDA DI VARIANTE

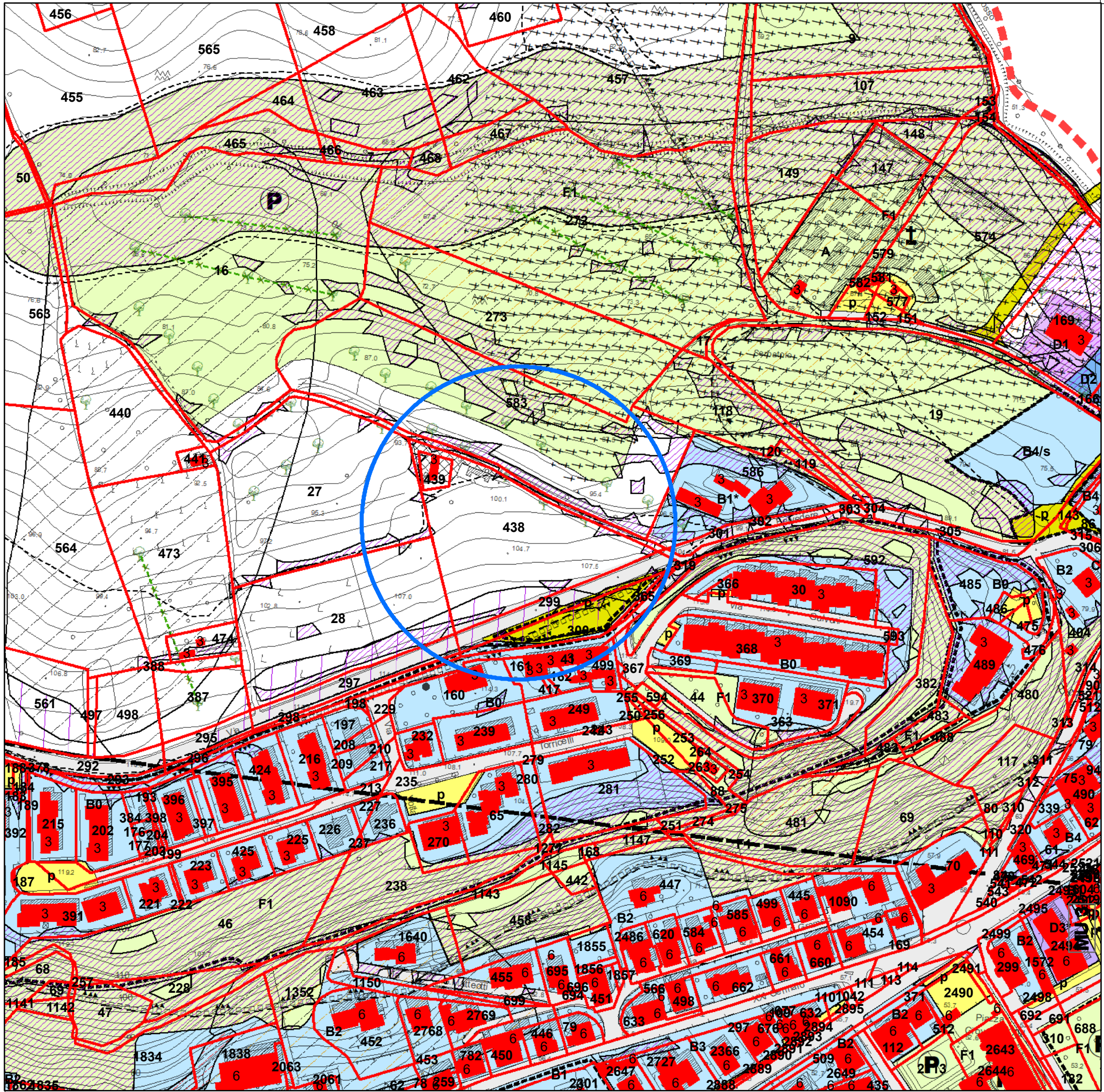
**N. 16**

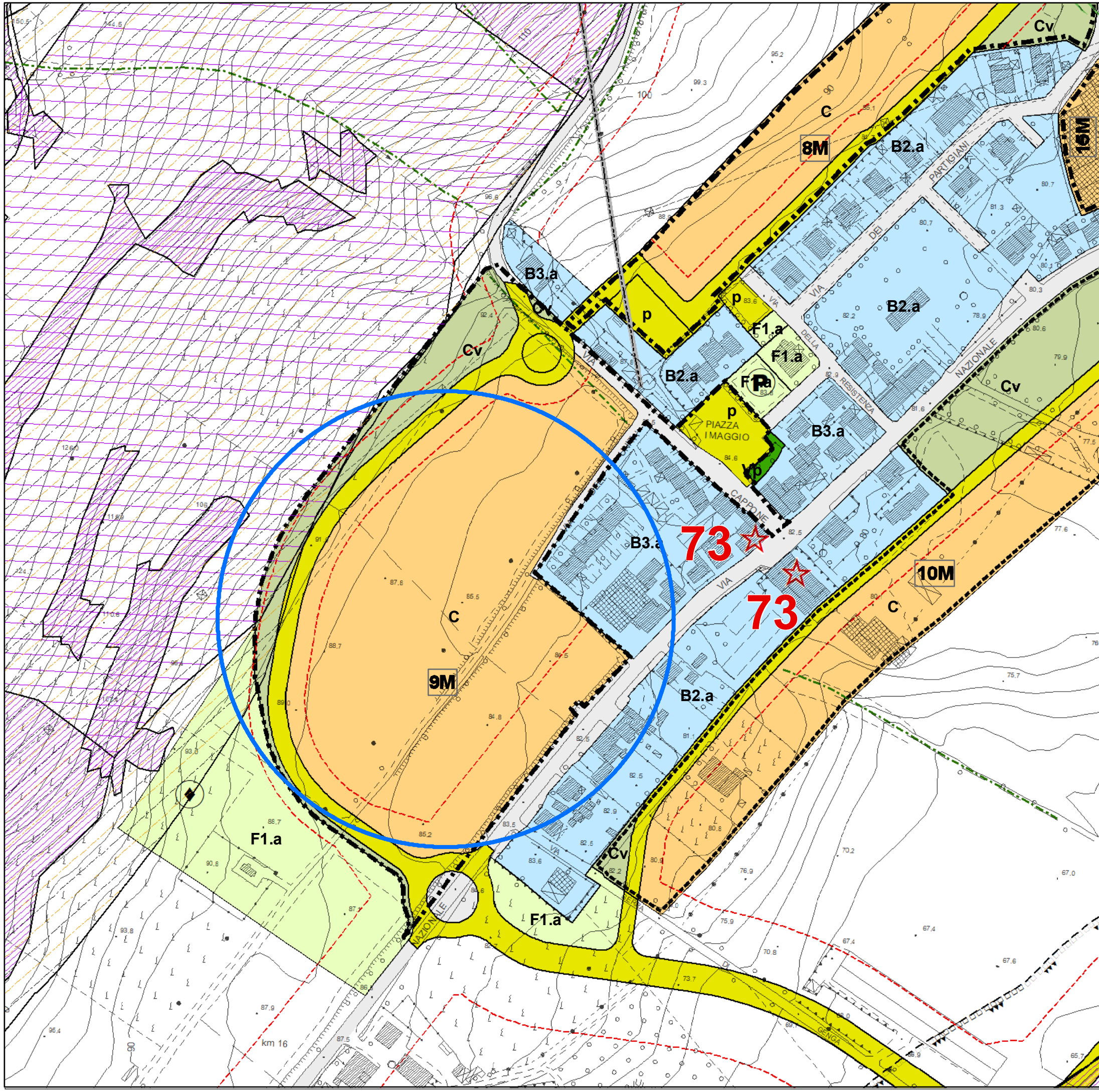
ai sensi art. 26 L.R. 34/1992

**ZONA E**

Il Responsabile SETTORE 4°  
Ing. Lorenzo Gai  
Elaborazione cartografica in G.I.S.  
Ing. Filippo Cioppi

Scala grafica: **1:2.000**





PROVINCIA DI PESARO E URBINO

CITTA' DI VALLEFOGLIA



Riferimento: Elaborato

**P.5**

Azzonamento  
CAPPONE

SCHEDA DI VARIANTE

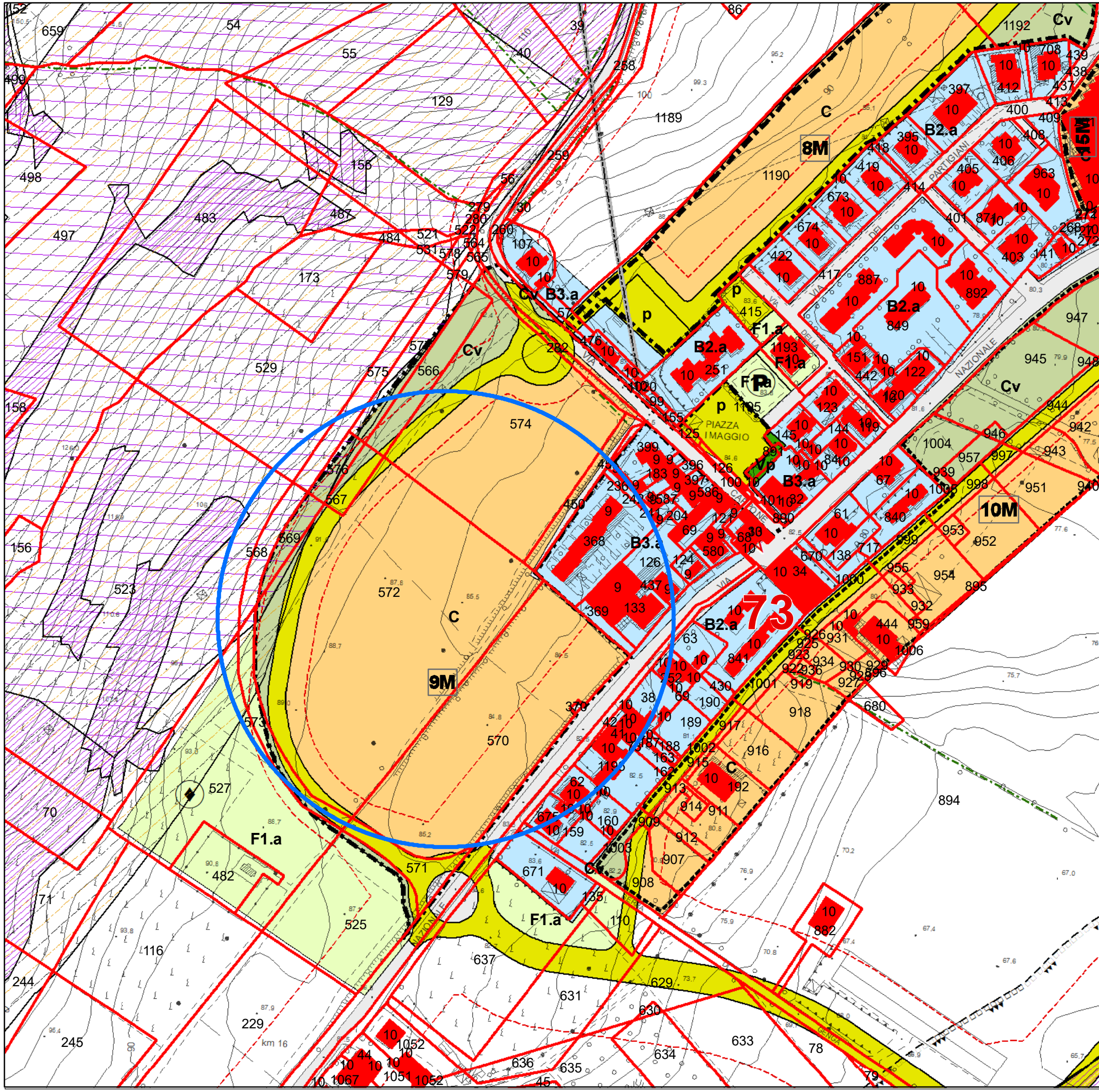
**N. 24**

ZONA C - 9M

Il Responsabile SETTORE 4°  
Ing. Lorenzo Gai  
Elaborazione cartografica in G.I.S.  
Ing. Filippo Cioppi

Scala grafica: 1:2.000

Città di Vallefoglia PRG 2018-2019 \_ vigente



PROVINCIA DI PESARO E URBINO

CITTA' DI VALLEFOGLIA



Riferimento: Elaborato

**P.5**

**Azzonamento  
CAPPONE**

SCHEDA DI VARIANTE

**N. 24**

**ZONA C - 9M**

Il Responsabile SETTORE 4°  
Ing. Lorenzo Gai  
Elaborazione cartografica in G.I.S.  
Ing. Filippo Cioppi

Scala grafica: **1:2.000**

PROVINCIA DI PESARO E URBINO

CITTA' DI VALLEFOGLIA



Riferimento: Elaborato

**P.5**

Azzonamento  
CAPPONE

SCHEDA DI VARIANTE

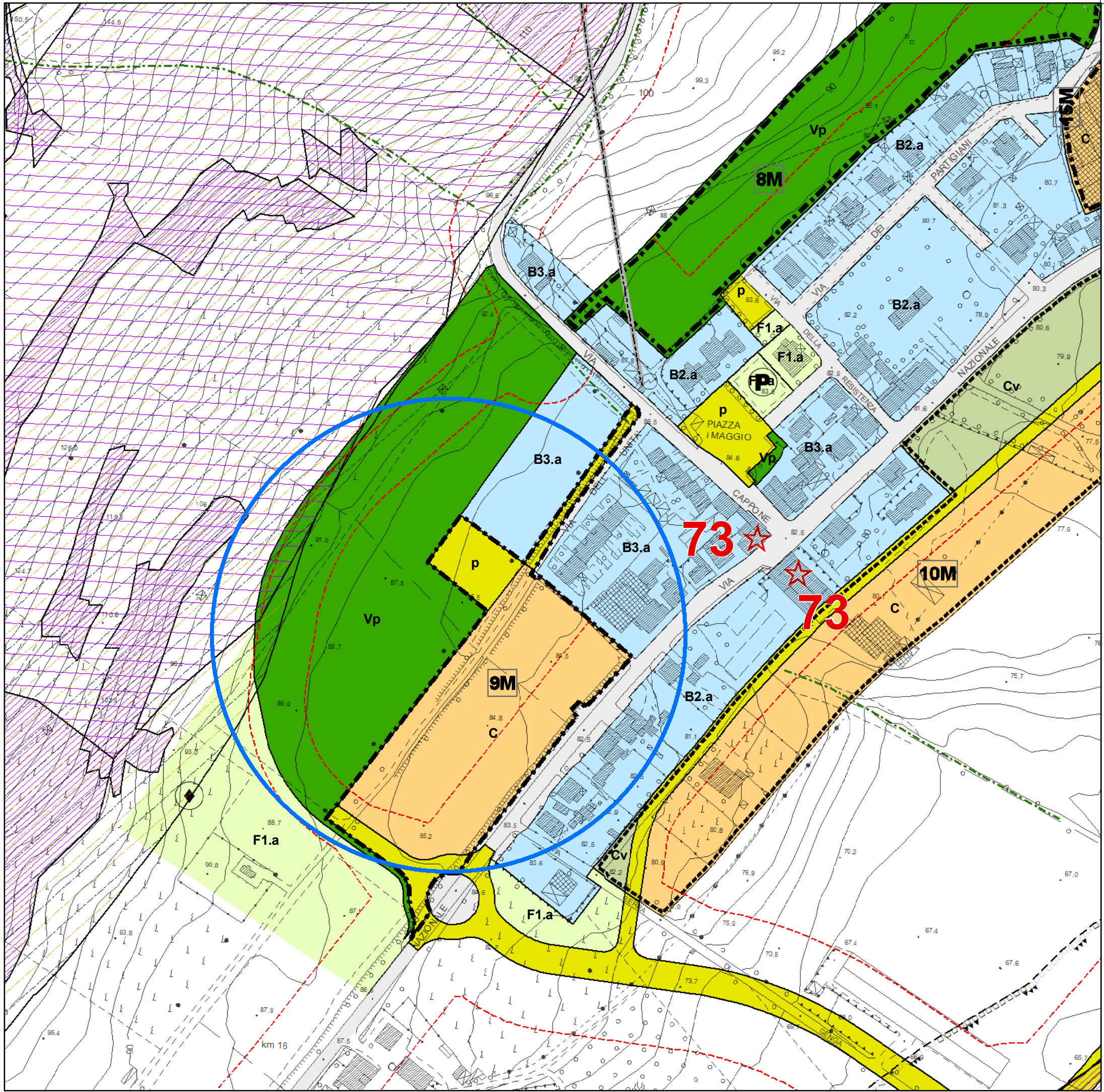
**N. 24**

ai sensi art. 26 L.R. 34/1992

**ZONA C - 9M, Vp, B3.a**

Il Responsabile SETTORE 4°  
Ing. Lorenzo Gai  
Elaborazione cartografica in G.I.S.  
Ing. Filippo Cioppi

Scala grafica: **1:2.000**





PROVINCIA DI PESARO E URBINO

CITTA' DI VALLEFOGLIA



Riferimento: Elaborato

**P.5**

**Azzonamento  
CAPPONE**

SCHEDA DI VARIANTE

**N. 24**

ai sensi art. 26 L.R. 34/1992

**ZONA C - 9M, Vp, B3.a**

Il Responsabile SETTORE 4°

Ing. Lorenzo Gai

Elaborazione cartografica in G.I.S.

Ing. Filippo Cioppi

Scala grafica: **1:2.000**

